

# Az államhatár ingatlan-nyilvántartásbeli átvezetésének problémái a Maros határfolyón

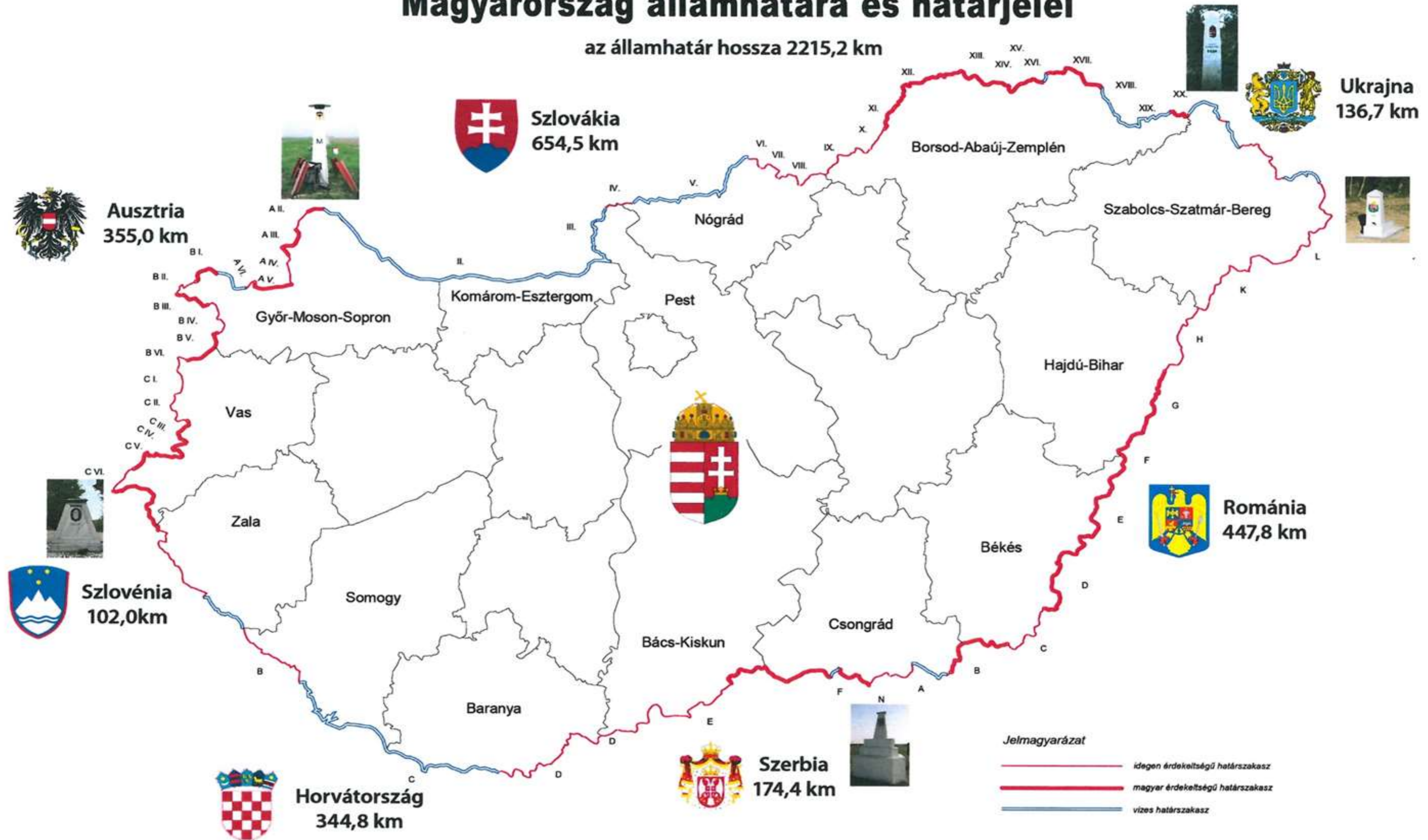
**Angyal László**  
témafelelős földmérő mérnök

**Lechner Tudásközpont Nonprofit Kft.**  
Alaphálózati és Államhatárügyi Osztály

**GISopen 2023**  
Székesfehérvár 2023.04.26-28.

# Magyarország államhatára és határjelei

az államhatár hossza 2215,2 km





# Előzmények

Az I. világháborút követő trianoni békediktátum alapján Magyarország új határokat kapott, melynek vonalát háromnyelvű határleírásokban rögzítették

FRONTIÈRE ENTRE LA ROUMANIE ET LA HONGRIE.		
Általános rendelkezések.	Dispositions Générales	Dispozițiuni generale
<p>I. A határvonal felosztása.</p> <p>A határvonal az ABC betűivel megjelölt 10 szakaszra osztatott fel és pedig:</p> <p>„A” szakasz.</p> <p>Kezdődik a Kiszombor—Beba Veche községhatár által alkotott azon szögletnél, ahol ezen községhatár megszűnik a Kiszombor—Beba Veché-i úttal párhuzamosan haladni s délkeleti irányt vesz, <del>(egyben Magyarország-Románia és a Szerb-Horvát-Szlovén államhatárainak központjánál)</del> és végződik a mezőhegyesi Élővizcsatornának a Maros (Mureș) folyóba való torkolatánál.</p>	<p>I. Sectionnement de la ligne frontière.</p> <p>La frontière a été fractionnée en dix sections indiquées par des lettres de l'alphabet, savoir:</p> <p>Section A.</p> <p>Commence à l'angle formé par la limite communale Kiszombor-Beba Veche lorsqu'elle cesse d'être parallèle à la route Kiszombor-Beba Veche pour se diriger vers le Sud-Est, point commun aux trois frontières de la Hongrie, de la Roumanie et de l'Etat serbe-croate-slovène et se termine au confluent du canal Mezőhegyesi Élőviz avec la rivière Mureș (Maros).</p>	<p>I. Secționarea liniei frontieră.</p> <p>Frontiera a fost împărțită în 10 secțiuni indicate prin literele alfabetului, astfel:</p> <p>Secțiunea A.</p> <p>Incepe din unghiul format de către limita comunală Kiszombor—Beba Veche unde ea încetează de a mai fi paralelă cu drumul Kiszombor—Beba Veche pentru a se îndrepta spre Sud-Est (<del>punct comun celor trei frontiere ale Ungariei, României și Statutului Sârb-Croat-Sloven</del>) și se termină la confluența canalului Mezőhegyesi Élőviz cu râul Mureș (Maros).</p>





# A Maros folyó

Teljes hossz: 749 km

Magyar szakasz: 48 km

Közös államhatár: 18 km  
- ebből nem szabályozott: 15 km





# A Maros nem szabályozott szakasza

**A Kiszombor és Apátfalva közötti 3 km-es szabályozott folyószakaszon az államhatár vonala rögzített, nem változik.**

**Az Apátfalva és Nagylak közötti 15 km-es nem szabályozott folyószakaszt a két ország közötti határjeles egyezmény 7. cikke alapján 10 évenként ismételten fel kell mérni a folyómeder változása és az időközben keletkező, illetve „elvándorló” szigetek hovatartozása miatt.**

## 7. Cikk

(1) A hajózható folyókon a határvonal a fő hajózóút középvonalában van és a természetes változásoknak megfelelően módosul, kivéve a Maros folyó szabályozott szakaszán, ahol a határvonal változatlan marad, az Egyezmény 1. mellékletében felsorolt demarkációs okmányoknak megfelelően.

(2) A nem hajózható folyókon, patakokon és csatornákon a partok természetes változásai által okozott középvonal áthelyeződéshez alkalmazkodva változik a határvonal.

(3) A határfolyókban található szigetek a határvonalhoz viszonyított helyzetüktől függően, területileg az egyik vagy a másik Szerződő Félhez tartoznak. A szigetek – függetlenül területi hovatartozásuktól – mindegyik folyónál külön 1. számmal kezdve növekvő rendben számozva vannak.

(4) Az e Cikkben említett változásokat a határmegbízottak állapítják meg.

## ART. 7

(1) Pe râurile navigabile traseul liniei frontierei trece pe mijlocul senalului navigabil principal și se modifica potrivit cu schimbarea naturala a acestuia, cu exceptia sectorului regularizat al raului Mures, pe care frontiera rămâne neschimbata, asa cum este stabilită în documentele de demarcare prevăzute în anexa nr. 1 la prezentul acord.

(2) Pe râurile nenavigabile, paraie sau canale, traseul liniei frontierei se schimba potrivit cu mutarea mijlocului lor, provocată de schimbările naturale ale configurației malurilor acestora.

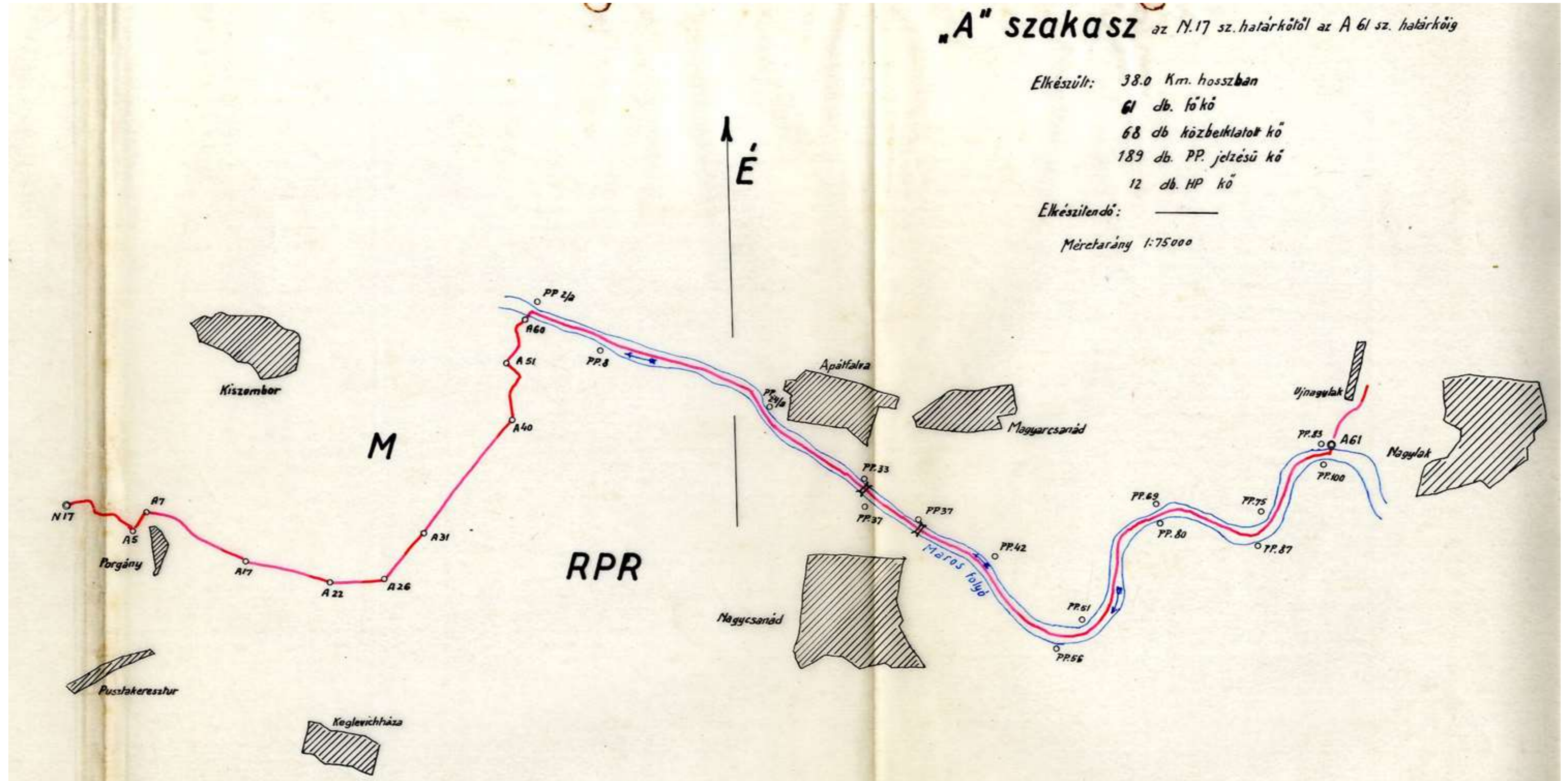
(3) Insulele aflate în râurile de frontiera vor fi atribuite uneia sau celeilalte părți contractante, în funcție de poziția lor fata de linia de frontiera. Insulele vor fi numerotate în ordine crescanda, începând cu numărul 1, pentru fiecare rau în parte, indiferent de apartenența lor teritorială.

(4) Schimbările prevăzute în prezentul articol vor fi constatate de către împuterniciții de frontiera.



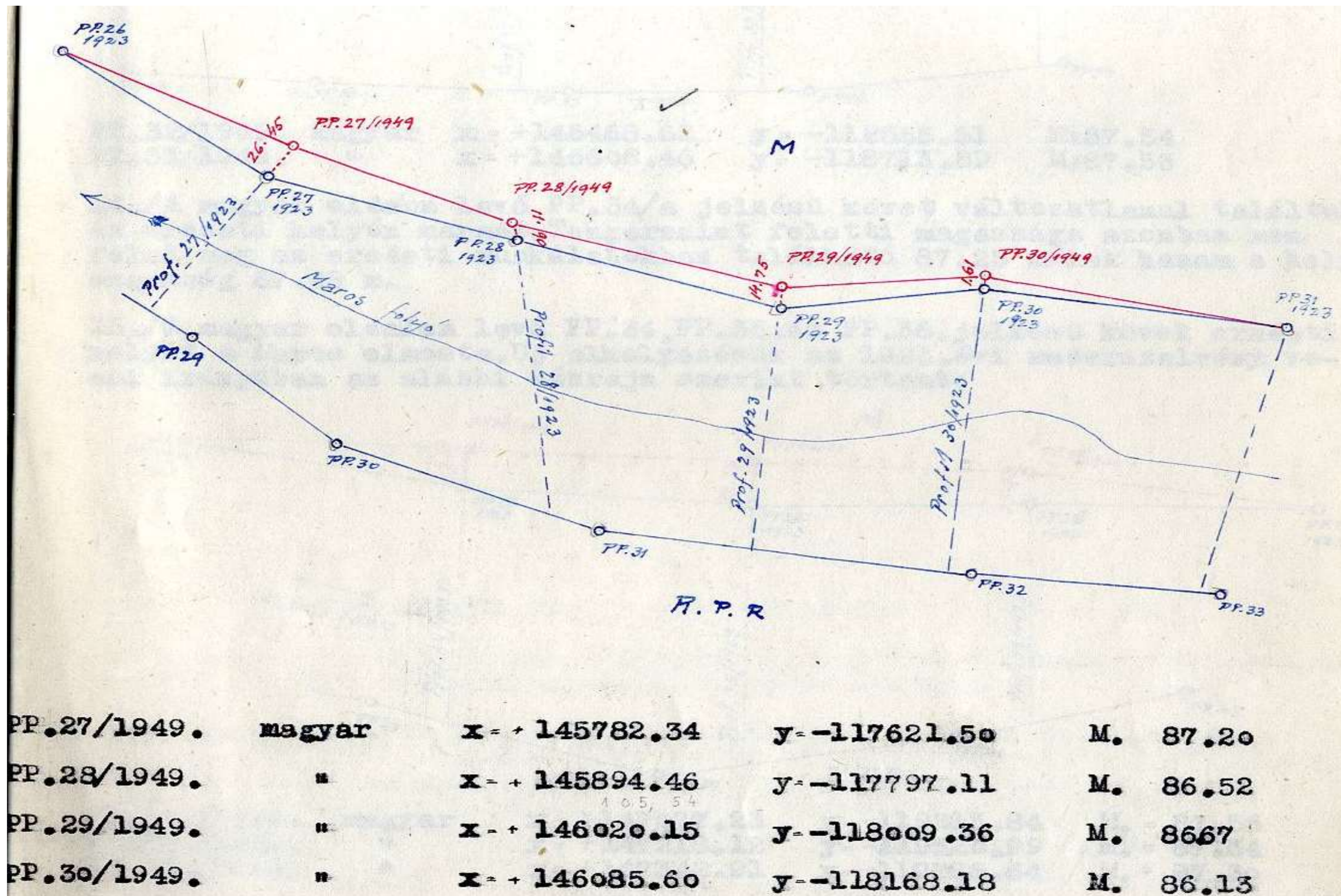


# Az „A” határszakasz Kiszombortól Nagylakig



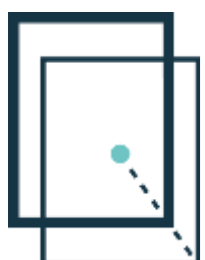
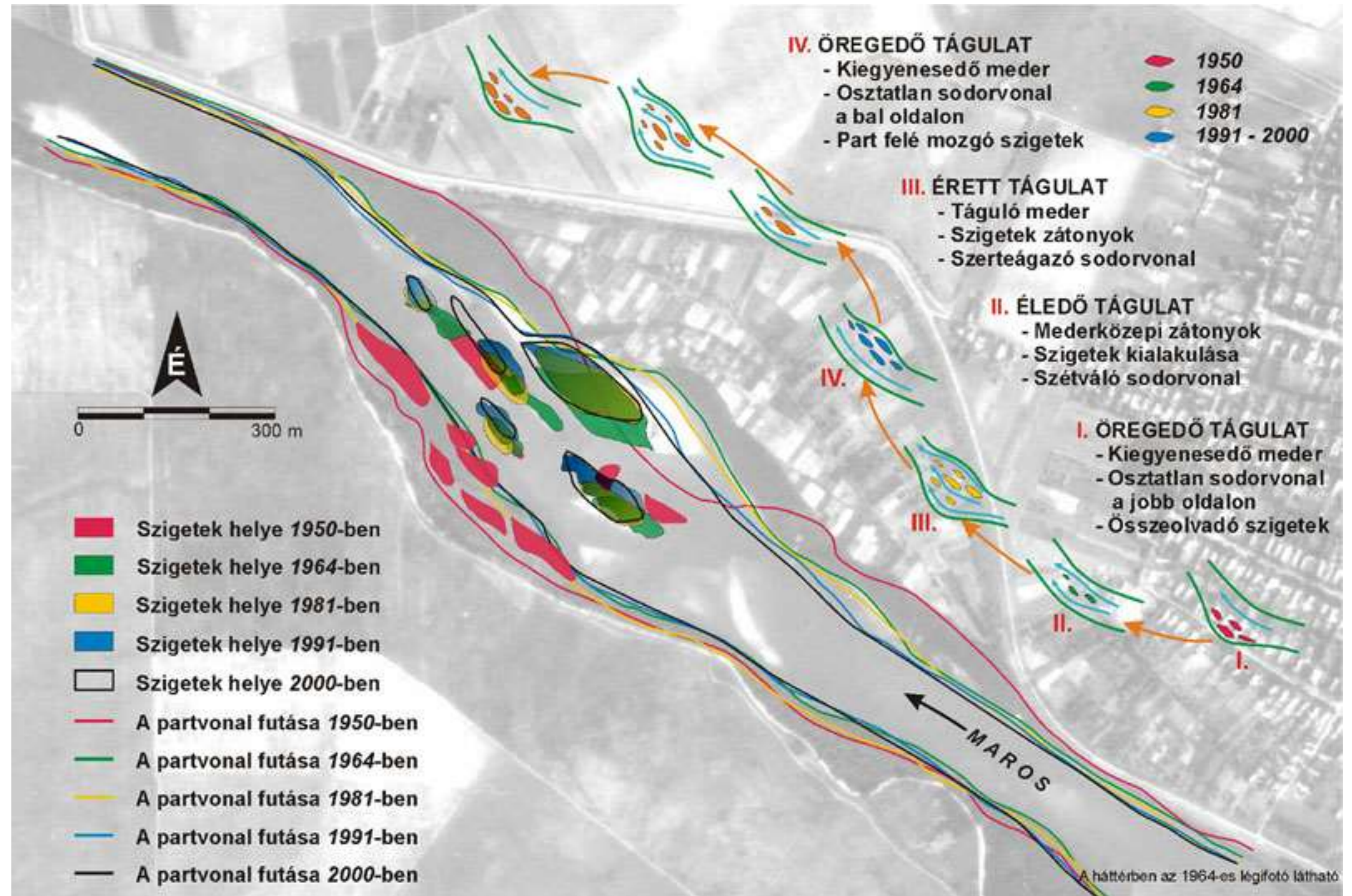


# Mederváltozás





# Szigetvándorlás





# A határvonal megállapítása

A legutóbbi felmérés 2015-ben történt.

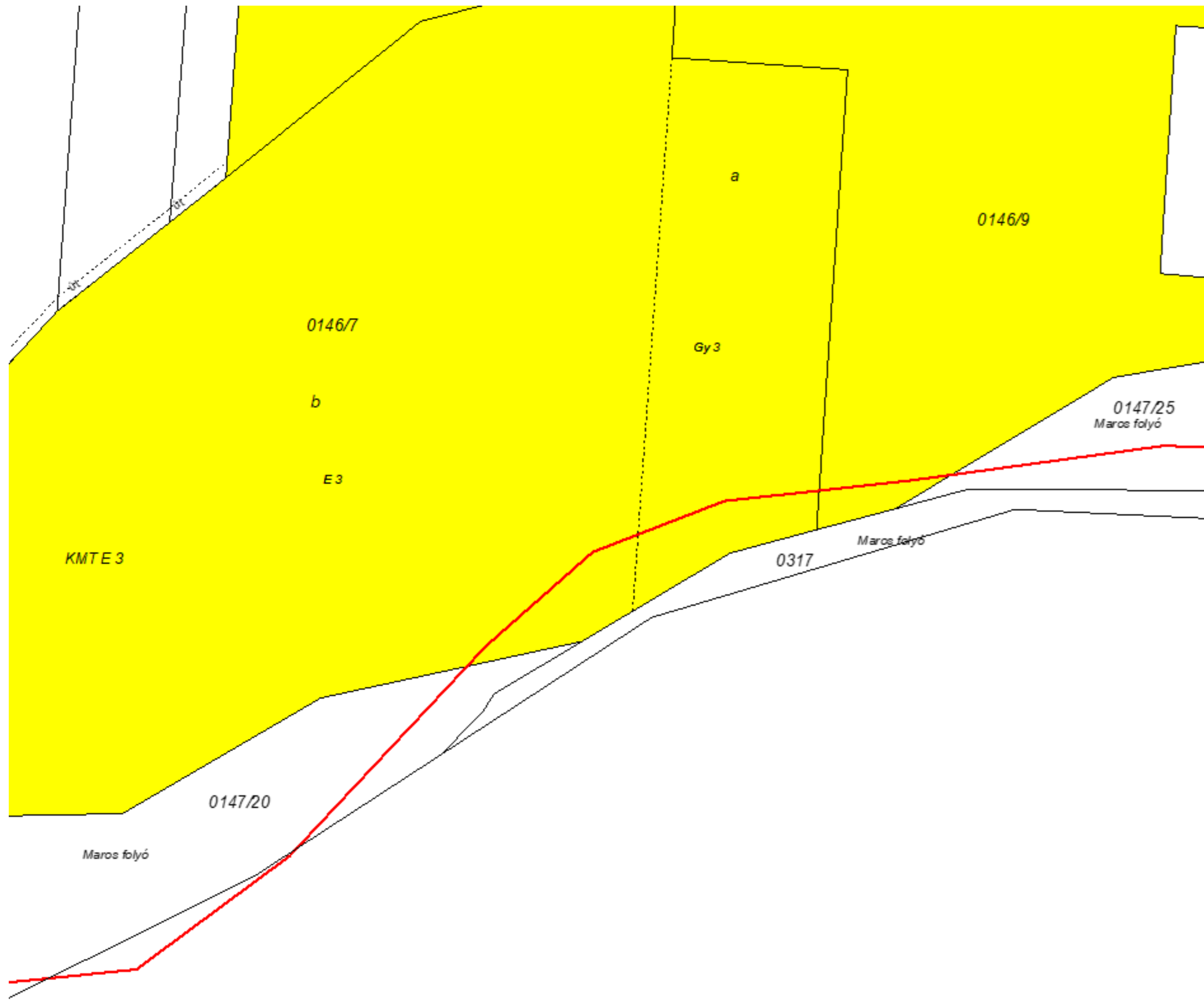
Az államhatár megállapítása a hajózó főmeder vonala, azaz a legnagyobb vízmélységű helyeket jelölő pontok összekötése mentén történik.

Az ingatlan-nyilvántartási átvezetés során szembesültünk azzal, hogy a Maros több helyen „elvándorolt” a nyilvántartott területéről.





# A határvonal megállapítása





# A határvonal megállapítása

A jelenleg nyilvántartott jogi határ nem tükrözi a valós terepi állapotot.

Az államhatár változás miatt átkerülő területek a jogszabály alapján állami tulajdonban kell, hogy legyenek.

Az ellentmondást jeleztük az illetékes vízügyi hatóságnak.

Az új partvonal hivatalból történő meghatározása és az erről szóló határozat meghozatala után lehet csak az államhatár változással érintett területek állami tulajdonba vételét megindítani és a Kormányhivatali átvezetést követően a területcserét kezdeményezni.

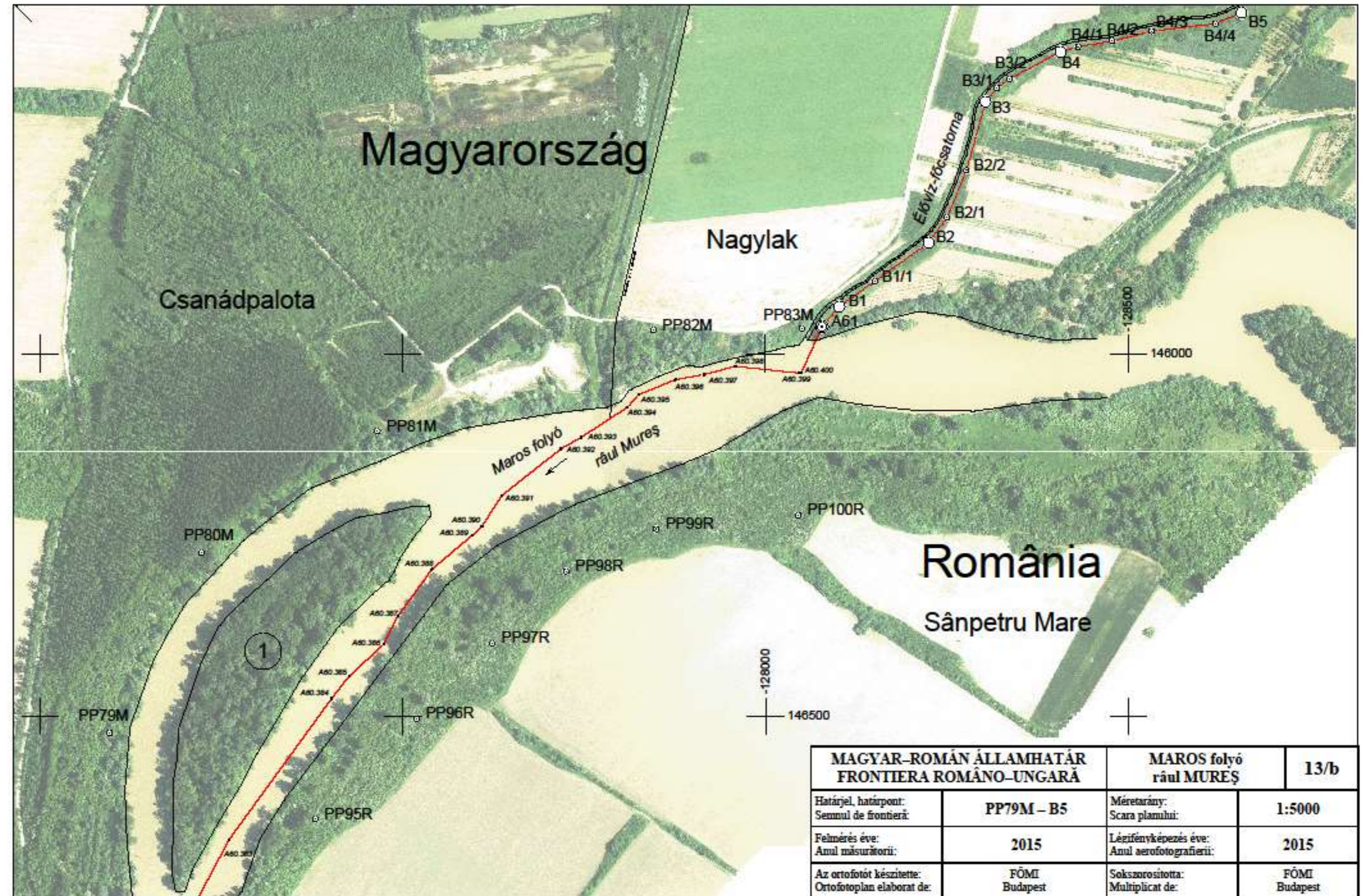




# Végső cél: új határokmanányok készítése

- Korszerű, ortofotó alapú határtérképek digitális környezetben;
- A mért koordináták alapján a pontosított határvonal átvezetése a Kormányhivatalban

Rendezett határ – jó szomszédság





# KÖSZÖNÖM FIGYELMÜKET



1111 Budapest, Budafoki út 59.



Telefon: +36 30 6068646

[www.lechnerkozpont.hu](http://www.lechnerkozpont.hu)

E-posta: [laszlo.angyal@lechnerkozpont.hu](mailto:laszlo.angyal@lechnerkozpont.hu)



Lechner Nonprofit Kft.