

A HAZÁÉRT



Szervezeti változások a katonai térképészetnél

Koós Tamás alezredes
vezető kiemelt főtitzt

Honvédelmi Minisztérium

Hatósági Főosztály

Honvédelmi Térképészeti Hatósági Osztály

GISopen 2023. április 26., Székesfehérvár



Az MH GEOSZ megszüntetése

- **32/2022. (VIII. 11.) HM utasítás a Magyar Honvédség Parancsnoksága és a Magyar Honvédség harcképessége, reagálóképessége, vezetési rendjének egyszerűsítése, valamint a bürokrácia csökkentésével összefüggő egyes feladatokról:**

5/A. § *Az MH Geoinformációs Szolgálat mint költségvetési szerv megszűnik, feladatrendszeréből*

a) a meteorológiai feladatait és képességeit – a b) pont szerint átadásra kerülő feladatok kivételével – jogutódlással az MH Légi Műveleti Vezetési és Irányítási Központ,

b) a meteorológiai szakterület vonatkozásában a szakmai felelős szerv hatáskörébe utalt feladatait az MH Légierő Parancsnokság,

*c) az általa ellátott, az a) és e) pont szerint átadásra kerülő feladatokat nem érintő **hatósági feladatait** a HM Szervezeti és Működési Szabályzatában meghatározott önálló szervezeti egység, (HM Hatósági Hivatal)*

*d) az általa ellátott **katonaföldrajzi feladatokat** a 9. § (7) bekezdése szerinti honvédségi szervezet veszi át, (MH Tartalékképző és Támogató Parancsnokság)*

*e) a **térképészeti feladatok – a szakmai felelős feladatai kivételével** –jogutódlással a honvédelemért felelős miniszter által kijelölt, a HM képviselőjében eljáró miniszter tulajdonosi joggyakorlása alá tartozó **gazdasági társaság** (HM Zrínyi Kft.) feladatrendszerébe kerülnek. (szakmai felelős: Honvéd Vezérkar szervezeti eleme)*



Az MH GEOSZ megszüntetése

- **32/2022. (VIII. 11.) HM utasítás a Magyar Honvédség Parancsnoksága és a Magyar Honvédség harcképessége, reagálóképessége, vezetési rendjének egyszerűsítése, valamint a bürokrácia csökkentésével összefüggő egyes feladatokról:**
 - (6) Az 5/A. §-ra vonatkozóan a tervezési és szervezési időszak
 - a) **kezdete:** a Magyar Honvédség Parancsnoksága és a Magyar Honvédség harcképessége, reagálóképessége, vezetési rendjének egyszerűsítése, valamint a bürokrácia csökkentésével összefüggő egyes feladatokról szóló 32/2022. (VIII. 11.) HM utasítás módosításáról szóló 55/2022. (XII. 28.) HM utasítás (a továbbiakban: mód. utasítás) hatálybalépését követő nap. (**2022. december. 29.**)
 - b) **befejezése: 2023. szeptember 30.**
 - (7) A (6) bekezdés szerinti **új szervezeti rend szerinti működés kezdőnapja 2023. március 1.**

Az alapítás

2377/10-1919. sz. hadügyminiszteri rendelet: „Valamennyi többi jelenleg rendelkezésre álló és a jövőben rendelkezésre jutó szakképzett mappéurt, térképrajzolót stb. a 758/el. 10. számú rendeletben felsorolt szakmunkák végzésére »Magyar Katonai Térképészeti Csoport« néven egy önálló csoportba egyesítik”



1919. február 4.



Kirchlechner Károly ezredes



Egységes katonai térképészet

2001: - MH Térképész Szolgálat

- térképészeti és katonaföldrajzi támogatás
- szakirányítás
- Térképészeti Kht. szakmai felügyelete
- ellenőrzés

- HM Térképészeti Kht.

- termelői feladatok

- MH Összhaderőnemi Logisztikai Támogató Parancsnokság

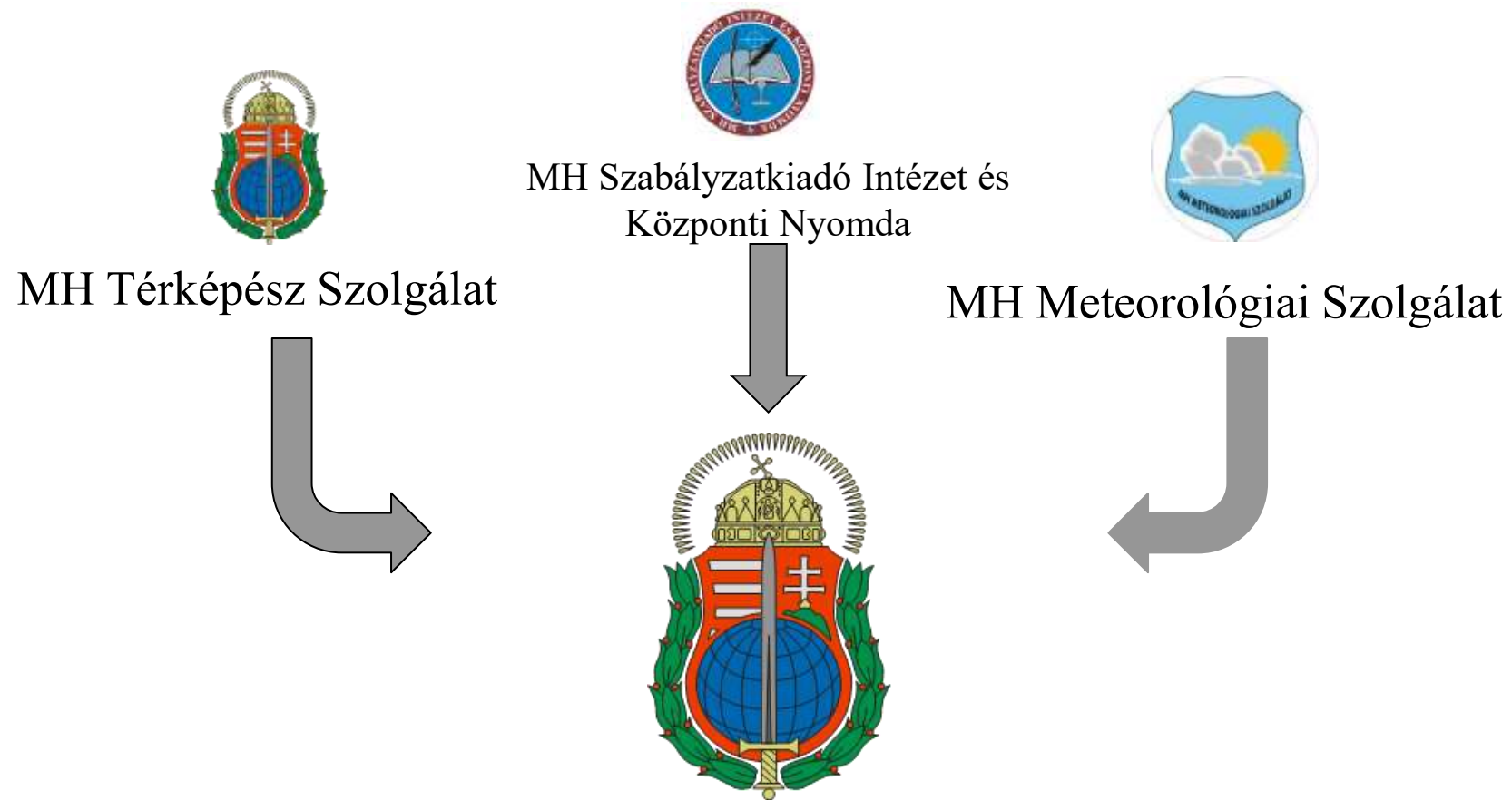
- térképellátás





Az MH GEOSZ megalapítása

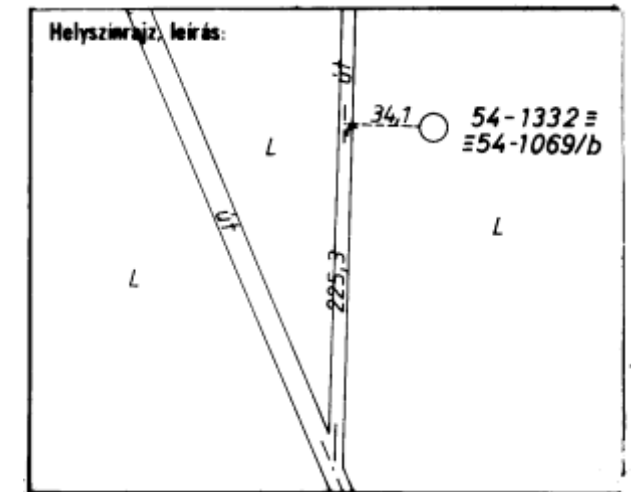
MH Geoinformációs Szolgálat (2007)





Az MH GEOSZ megszüntetése

- **501/2017. (XII. 29.) Korm. rendelet:**
„A Kormány a honvédelem térképészeti támogatásáért felelős szervként a Magyar Honvédség Geoinformációs Szolgálatot jelöli ki.”
- **Hatósági feladatok:**
 - a honvédelmért felelős miniszter felelősségi körébe tartozó állami térképi adatbázisok **állami átvétele,**
 - **térképfelhasználási engedélyek** kiadása,
 - a **légi távérzékelés engedélyezése** és a **távérzékelte adatok ellenőrzése,**
 - a **katonai tájékozási hálózat pontjainak megszüntetésére** vagy áthelyezésére **irányuló kérelmek elbírálása.**





Közvetlen előzmények

- **Integrációs kísérletek: 2012, 2019, 2020**
- **2021. augusztus 01.:** 38/2021. (VII. 30.) HM utasítás a HM Zrínyi NKft. honvédelmi érdekű tevékenységének igénybevételi rendjéről
- **2021. október:** MH PK értekezlet, Szolnok
- **2022. augusztus 10.:** 32/2022. (VIII. 11.) HM utasítás a Magyar Honvédség Parancsnoksága és a Magyar Honvédség harcképessége, reagálóképessége, vezetési rendjének egyszerűsítése, valamint a bürokrácia csökkentésével összefüggő egyes feladatokról:
„6. § (1) A HM közigazgatási államtitkára az MH PK bevonásával vizsgálja meg az MH GEOSZ által ellátott térképészeti, meteorológiai és hatósági feladatrendszerének jövőbeli ellátásának és a katonaföldrajz centralizációjának lehetőségeit. A vizsgálat eredményéről készült előterjesztést 2022. október 31-éig terjessze fel a miniszter részére.”
- **2022. december 28.:** 55/2022. (XII. 28.) HM utasítás a 32/2022. (VIII. 11.) HM utasítás módosítására
- **2023. január 24.:** 12/2023 HVKF pcs. a Magyar Honvédség Parancsnokságának és a Magyar Honvédség egyes katonai szervezeteinek átalakításával összefüggő egyes feladatokról szóló 382/2022. MH PK parancs módosításáról
- **2023. március 10.:** 7/2023. (III. 10.) HM utasítás a 32/2022. (VIII. 11.) HM utasítás módosítására



Fttv. módosítása

A földmérési és térképészeti tevékenységről szóló 2012. évi XLVI. törvény (Fttv.) 2022. december 01-ei módosítása:

„a honvédelem térképészeti támogatásáért felelős szerv”

„**a honvédelmi térképészeti hatósági feladatokért felelős szerv**”

„**38. § (1)** Felhatalmazást kap a kormány, hogy rendeletben

„h) jelölje ki **a honvédelmi térképészeti hatósági feladatokért felelős szervet**, továbbá határozza meg a hatósági feladatait és hatáskörét,

k) állapítsa meg a honvédelmi térképészeti hatósági feladatokért felelős szerv hatáskörébe tartozó hatósági eljárások részletes szabályait.

(4) Felhatalmazást kap a honvédelemért felelős miniszter, hogy

a) **a honvédelem térképészeti támogatásáért felelős szervet**, a felelősségi körébe tartozó földmérési és térképészeti ágazati irányítási feladatokat és hatásköröket, valamint a felelősségi körébe tartozó közfeladatként ellátott földmérési és térképészeti tevékenység végzésének rendjét,



65/2023. (III. 2.) Korm. rendelet

A Kormány 65/2023. (III. 2.) Korm. rendelete

a honvédelmi térképészeti hatósági feladatokért felelős szerv kijelöléséről, hatósági feladatairól és hatásköréről

„1. § A Kormány **a honvédelmi térképészeti hatósági feladatokért felelős szervként a honvédelemért felelős minisztert** (a továbbiakban: Hatóság) **jelöli ki.**”

„2. § A Hatóság hatáskörében országos illetékességgel eljárva végzi

- a) a Hatóság hatáskörébe tartozó **állami térképi adatbázisok állami átvételét,**
- b) a Hatóság hatáskörébe tartozó **állami térképi adatbázisok alapján készülő,** a nem honvédelmi célú térképellátás körébe tartozó tematikus adatbázisok, térképek, **termékek készítésének és sokszorosításának engedélyezését,**
- c) a **légi távérzékelés engedélyezését és a távérzékelte adatok ellenőrzését,** valamint
- d) a **katonai tájékozási hálózat pontjainak létesítésére, megszüntetésére vagy áthelyezésére irányuló kérelmek elbírálását.**”



65/2023. (III. 2.) Korm. rendelet

4. § A légi távérzékelés engedélyezésének és a távérzékelési adatok használatának rendjéről szóló **399/2012. (XII. 20.) Korm. rendeletben**

a „**honvédelem térképészeti támogatásáért**” szövegrészek helyébe a „**honvédelmi térképészeti hatósági feladatokért**” szöveg,

5. § A földmérési és térképészeti tevékenységről szóló 2012. évi XLVI. törvényben meghatározott bírságok kiszabásának részletes szabályairól szóló **129/2015. (V. 27.) Korm. rendeletben**

a „**honvédelem térképészeti támogatásáért**” szövegrész helyébe a „**honvédelmi térképészeti hatósági feladatokért**” szöveg lép.

6. § **Hatályát veszti** a honvédelem térképészeti támogatásáért felelős szerv kijelöléséről, hatósági hatásköréről és eljárásának egyes szabályairól szóló **501/2017. (XII. 29.) Korm. rendelet.**



7/2023. (IV. 17.) HM rendelet

A honvédelmi miniszter **7/2023. (IV. 17.) HM rendelete** a honvédelem térképészeti támogatásáért felelős szerv kijelöléséről, valamint feladat- és hatásköreiről

„1. § A honvédelem térképészeti támogatásáért felelős szerv országos illetékességgel a **HM ZRÍNYI Térképészeti és Kommunikációs Szolgáltató Közhasznú Nonprofit Korlátolt Felelősségű Társaság.**”

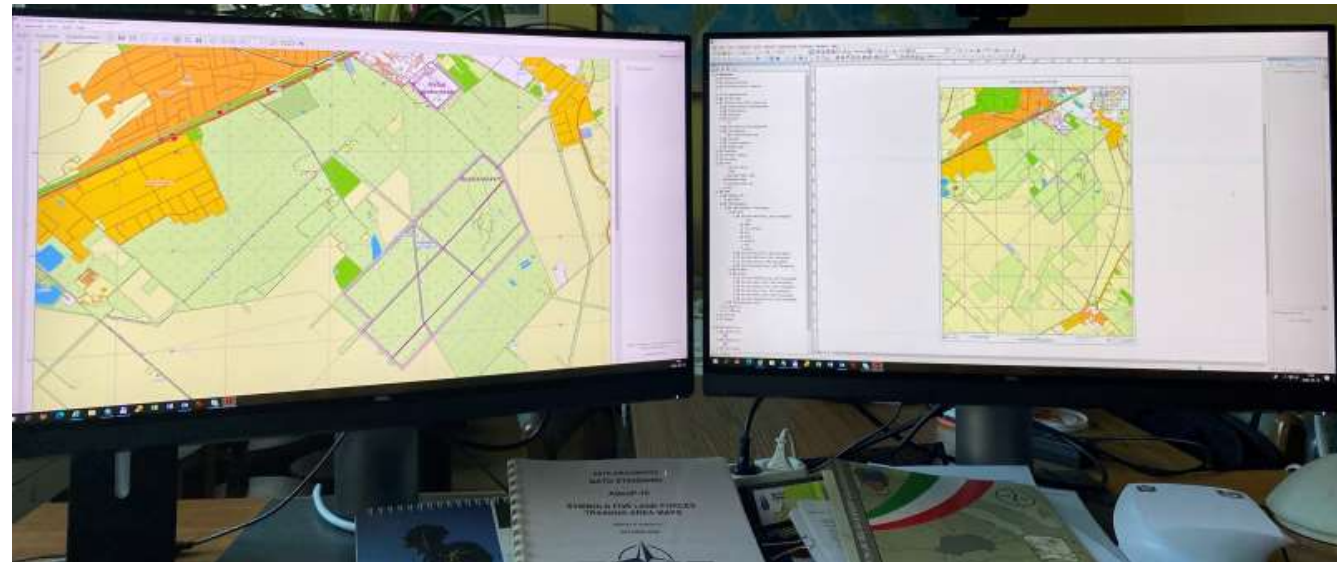
Fttv., Korm. rendelet,

átmeneti időszak miniszter,
most főosztályvezető,
majd osztályvezető.

Honvédelmi Térképészeti Hatósági Osztály kialakítása a HM HF-en belül

Feladatok: - hatósági – szabályozás (Korm. rendeletek)

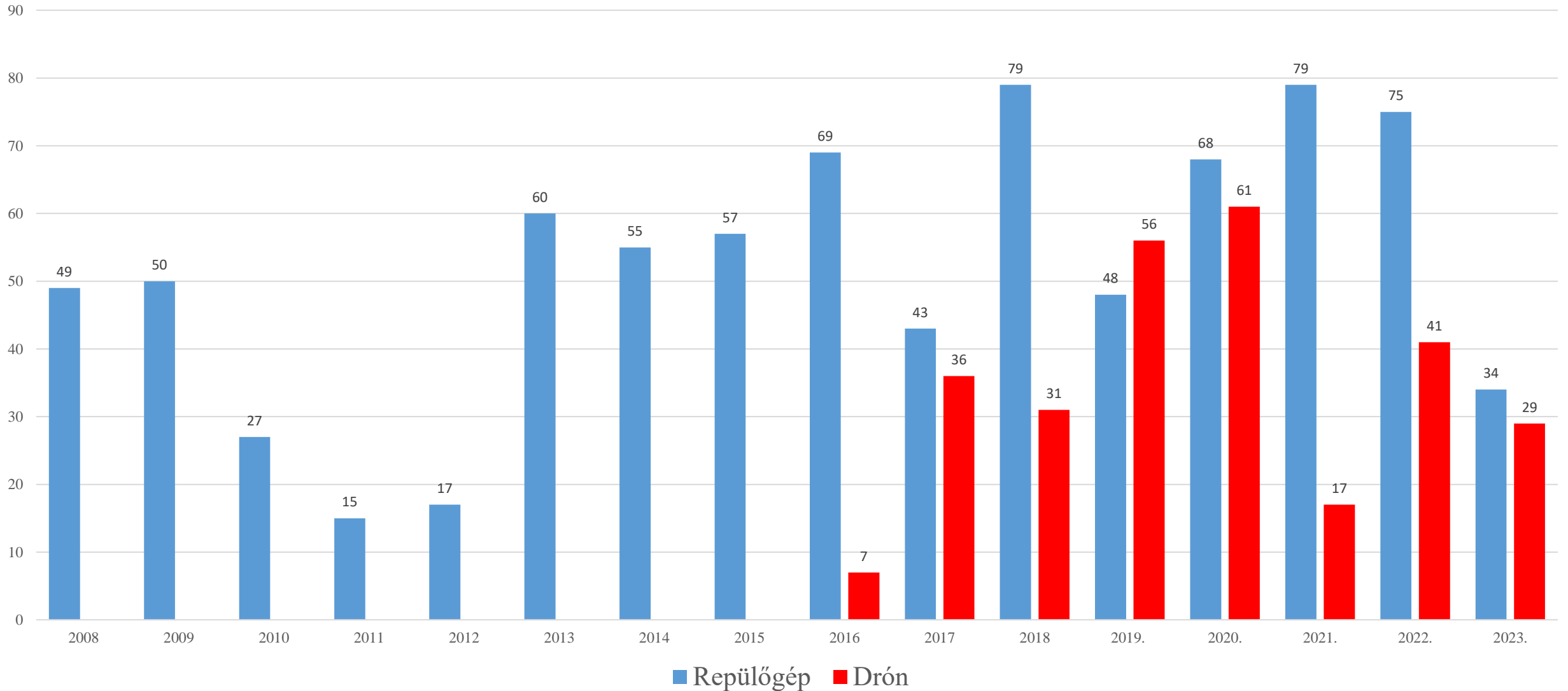
- engedélyek kiadása,
- ellenőrzések,
- + a Főosztály térképészeti támogatása





Hatósági feladatok (légitávértékelés engedélyezése)

Légitávértékelési engedélyek





Hatósági feladatok (elérhetőségek)

HONVÉDELMI MINISZTERIUM HATÓSÁGI FŐOSZTÁLY

1055 Budapest, Balaton utca 7-11.

Postacím: 1885 Budapest, Pf. 25.

Hivatali e-mail: hm.hf@hm.gov.hu

Ügyfélkapu: HMHH

**Telefon: +36 (1) 474-1612,
474-1184,**

Fax: +36 (1) 474-1248

Honlap: <http://hm.hatosagihivatal.kormany.hu>





A HAZÁÉRT

**Köszönöm megtisztelő
figyelmüket!**

