

# GISopen 2022.

**MINISZTERELNÖKSÉG, Hatósági Ügyekért Felelős Helyettes Államtitkárság**  
Ingatlan-nyilvántartási és Térképészeti Főosztály  
Térképészeti Osztály

Lippmann László

Székesfehérvár, 2022. augusztus 31 - szeptember 2.



***A Kormány tagjainak feladat- és hatásköréről szóló 182/2022. (V. 24.) Korm. rendelet***

**30. § (1) bekezdés 11. pontja** alapján a Miniszterelnökséget vezető miniszter a Kormány térképészetért felelős tagja.

**39. § (2) bekezdése** alapján a miniszter a térképészetért való felelőssége keretében

- a) gondoskodik a polgári célú állami földmérési, térképészeti és a távérzékelési feladatokról, a térinformatikai rendszerek kialakításáról, és működteti az ingatlan-nyilvántartási informatikai rendszert



# FIR törvény:

2021. évi CXLIV. törvény

a Földmegfigyelési Információs Rendszerről, valamint ezzel összefüggésben egyes törvények módosításáról<sup>1</sup>

✓ Hatályos: 2022. 01. 02. – 2022. 10. 31. 📅

## 3. Földmegfigyelési Információs Rendszer

- 3.5** (1) A FIR olyan állami információs rendszer, amely a földmegfigyelési alapadatok beszerzését, feldolgozását, adatbázisba rendezését, az adatbázis adatkezelési és adatfeldolgozási műveleteit, a földmegfigyelési előfeldolgozott adat és földmegfigyelési tematikus adat előállítását, szakmai minőségének vizsgálatát, továbbá az adatok hitelesítését végzi, és azokból adatszolgáltatást biztosít.
- (2) A FIR létrehozása, működtetése, fenntartása és fejlesztése állami feladat, működésének részletes szabályait a Kormány rendeletben állapítja meg.
- (3) A FIR-t a térképészetért felelős miniszter felügyeli.

## 4. Földmegfigyelési Operatív Központ

- 4.5** (1) A FIR működtetését és az ehhez kapcsolódó állami feladatokat közfeladatként a térképészetért felelős miniszter a FOK útján látja el.


## 7. Működési, fenntartási, fejlesztési költségek

- 7.5** Az e törvényben meghatározott közfeladatok végzésének fedezetét a központi költségvetés biztosítja.



# 2021. évi CXLIV. törvény

a Földmegfigyelési Információs Rendszerről, valamint ezzel összefüggésben egyes törvények módosításáról<sup>1</sup>

✓ Hatályos: 2022. 01. 02. – 2022. 10. 31. 

## 2. Értelmező rendelkezések

2. § E törvény alkalmazásában:

2. *földmegfigyelési alapadat*: a Copernicus-program keretében létrejött adatok közül a Sentinel-1, Sentinel-2 és Sentinel-3 űrprogramból átvett adat;

3. *földmegfigyelési előfeldolgozott adat*: a FIR által földmegfigyelési alapadatokból meghatározott számítási eljárások szerint előállított adat;

4. *földmegfigyelési tematikus adat*: a csatlakozó szervezetek feladatai ellátásához a földmegfigyelési előfeldolgozott adatból a FIR által előállított földmegfigyelési adat;

5. *helyi adat*: a földmegfigyelési előfeldolgozott adat feldolgozásához és minőségbiztosításához szükséges, az 1-3. pontba nem tartozó kiegészítő adat;

6. *kereskedelmi űrfelvétel*: nyilvános kereskedelmi forgalomban beszerezhető űrfelvétel;

7. *ŰMÉR*: Űrfelvétel Megrendelő és Érkeztető Rendszer, a FIR keretében működő, az űrfelvételek központosított közbeszerzés útján megvalósuló beszerzésének támogatására létrehozott informatikai rendszer.

## 5. A Földmegfigyelési Információs Rendszer adatbázisai

5. § (1) A FIR adatbázisai:

- a) Sentinel Földmegfigyelési Adatbázis,
- b) Tematikus Földmegfigyelési Adatbázis,
- c) Helyi Földmegfigyelési Adatbázis.

(2) A Sentinel Földmegfigyelési Adatbázis tartalmazza

- a) a földmegfigyelési alapadatokat, valamint
- b) a földmegfigyelési előfeldolgozott adatokat.

(3) A Tematikus Földmegfigyelési Adatbázis tartalmazza az irányadó földmegfigyelési tematikus adatokat.


(4) A hatósági eljárásban vagy közfeladat ellátása során felhasznált, a Tematikus Földmegfigyelési Adatbázisból származó adattal szemben a bizonyítás azt terheli, aki az adat helyességét vitatja.



# FIR vhr.:

## 769/2021. (XII. 23.) Korm. rendelet

a Földmegfigyelési Információs Rendszerről szóló törvény végrehajtásáról és a kereskedelmi ürfelvétel beszerzések központosított közbeszerzési rendszeréről, valamint ezzel összefüggésben egyes kormányrendeletek módosításáról

✓ Hatályos: 2022. 07. 01. – 

**1. §** A Kormány a Földmegfigyelési Operatív Központ (a továbbiakban: FOK) feladatait ellátó szervezetként a Lechner Tudásközpont Nonprofit Korlátolt Felelősségű Társaságot (a továbbiakban: Lechner Nonprofit Kft.) jelöli ki.

### 3. A miniszter, a FOK és a DKÜ kereskedelmi ürfelvétel beszerzéssel kapcsolatos feladatai

**10. §** (1) A miniszter kereskedelmi ürfelvétel beszerzéssel kapcsolatos feladatai körében

- a) az ürfelvétel-megrendelő kifogása alapján, a FOK előterjesztésére elbírálja az ürfelvétel-megrendelő rendkívüli kereskedelmi ürfelvétel beszerzésre vonatkozó igényét,
- b) dönt a FOK által javasolt beszerzési irány megvalósíthatóságáról.





Copernicus Open Access Hub

Advanced Search

Sort By: Acquisition Date | Order By: Descending

Filtering period: [ ] | Acquisition period: [ ]

Mission: Sentinel 1

Satellite Platform: [ ] | Product Type: [ ]  
Polarization: [ ] | Sensor Mode: [ ]  
Relative Orbit Number (from 1 to 174): [ ]

Mission: Sentinel 2

Satellite Platform: S2A\_\* | Product Type: [ ]  
Relative Orbit Number (from 1 to 144): [ ] | Cloud Cover % (avg): [ ]

Mission: Sentinel 3

Satellite Platform: [ ] | Product Type: [ ]

100

eFöld Portál

Műveléskép keresés

Terület: [ ] | Térkép: [ ]

Évesítés kezdete: [ ] | Célterület: [ ]

Dátum: 2025-09-23

Térkép színe: [ ]

Stílus: [ ]

Műveléskép típusa: [ ]

Relatív orbit szám (1-142): [ ] | Felhőzettség %: [ ]



100








MINISZTERELNÖKSÉG






MINISZTERELNÖKSÉG

# Űrtávérzékelte adatok vizsgálata





# Sentinel-2A



Planet





MINISZTERELNÖKSÉG



# United Nations Committee of Experts on Global Geospatial Information Management (UN-GGIM)

2022. aug. 3-5 . New York



Magyarországot dr. Tóth Balázs főosztályvezető képviselte a Miniszterelnökség nevében





MINISZTERELNÖKSÉG

Köszönöm a megtisztelő  
figyelmüket!

