



# Földrajzi nevek a hálón

Mikesy Gábor

Földmérési és Távérzékelési Intézet  
Térinformatikai Igazgatóság



**GISopen**

Székesfehérvár, 2016. április 13-15.

# Bevezető gondolatok

- Miért beszéljünk földrajzi nevekről egy GIS konferencián
- Földrajzi nevek mennyisége és minősége webes megjelenítésben, alkalmazásokban
- A netes megjelenítés helyneves forrásai – a kritika szükségessége
- Technológiai eljárások deformálhatják a névírást?
- Léteznek-e szabadon elérhető, kidolgozott névforrások?
- Magyar IP címekről elérhető helyek

# Hiányzó ékezetek



# Ároktő



# Verőcemaros 1974-1990



**KSH:** [http://www.ksh.hu/apps/hntr.egyeb?p\\_lang=HU&p\\_sablon=LETOLTES](http://www.ksh.hu/apps/hntr.egyeb?p_lang=HU&p_sablon=LETOLTES)

	A	B	C	D
1	Helység			Megye megnevezése
2	megnevezése	KSH kódja	jogállása	
3	Aba	17376	város	Fejér
4	Abádszalók	12441	város	Jász-Nagykun-Szolnok
5	Abaliget	12548	község	Baranya
6	Abasár	24554	község	Heves
7	Abaújalpár	15662	község	Borsod-Abaúj-Zemplén
8	Abaújkér	26718	község	Borsod-Abaúj-Zemplén
9	Abaújlak	02820	község	Borsod-Abaúj-Zemplén
10	Abaújszántó	03595	város	Borsod-Abaúj-Zemplén
11	Abaújszolnok	26338	község	Borsod-Abaúj-Zemplén
12	Abaújvár	02273	község	Borsod-Abaúj-Zemplén
13	Abda	11882	község	Győr-Moson-Sopron
14	Abod	10357	község	Borsod-Abaúj-Zemplén
15	Abony	27872	város	Pest

# Nem létező településrészek



# Nem létező településrészek





# Nem létező helynevek



# Név és objektum egymáshoz rendelése? Helyesírás?



# Víznevek\_1




# Kakasszék—Szentetornyai-csatorna



# Helytelen alak





A map showing geographical names. A yellow road with a green shield containing the number '11' runs diagonally from the top left. The text 'Alsovár-Salamon Torony' is at the top, 'Visegrádi Fellelégvár' is at the bottom left, and 'Hotel Silvanus' is at the bottom right. There are also some faint, illegible text elements on the map.

Alsovár-Salamon Torony

Visegrádi Fellelégvár

Hotel Silvanus

# Egyéb megírások



# Egyéb megírások

2132 Göd, Duna u.5. Tel.:06(27)530-600  
E-mail: info@telepulesellato.hu

## Temetők

A Településellátó Szervezet az alábbi, Göd Város Önkormányzatának tulajdonában levő t

**Pázmány Péter utcai temető (936hrsz) ([Térképnézet](#))**

**Pesti úti temető (2527hrsz) ([Térképnézet](#))**

**Nemeskéri-Kiss Miklós úti temető (1829hrsz) ([Térképnézet](#))**

**Jácint utcai temető (4032hrsz) ([Térképnézet](#))**

A "Térképnézet" szövegre kattintva letöltheti a ez egyes temetők alaprajzát.



# Egyéb megírások\_3



# Névtelen helyek\_1



# Névtelen helyek\_2



# Névtelen helyek\_3

Google

# Utcanevek: az élenjáró kategória



# A modern ekvivalens hiánya



# Torino



# Uherský Ostrov





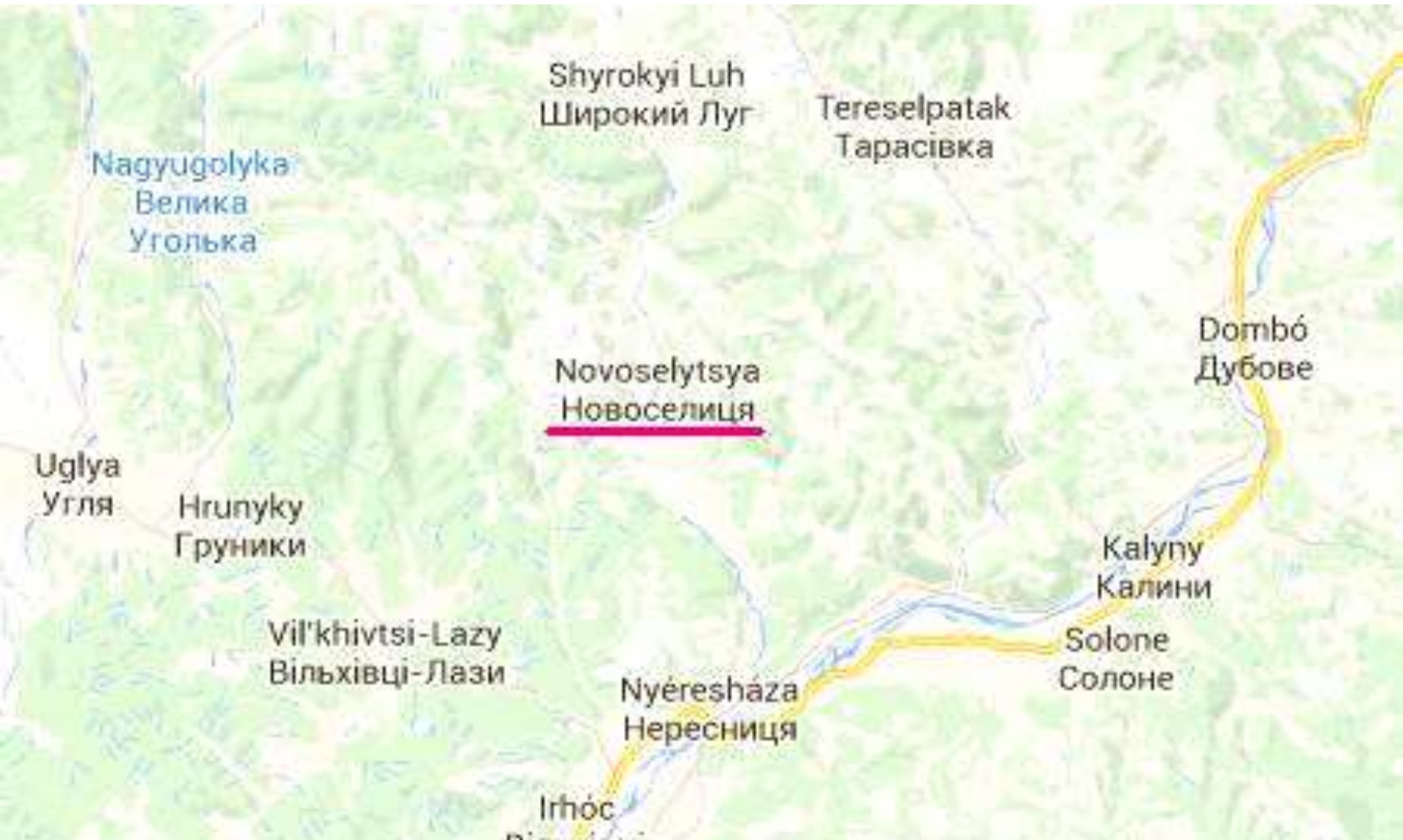
# Megalapozatlan forrás (Chişinău)



Felcserélt helyek: Taracújfalu =  
Новоселиця (UA, Csernovici kerület)



# Tarasújfalu = Новоселиця (UA, Kárpátalja)



# Urziceni (Románia, Ialomița megye)



## Urziceni

Urziceni, municípium Ialomița megyében, Munténiában, Romániában.  
Wikipédia

**Terület:** 5,78 km<sup>2</sup>

# Csanáros = Urziceni (Románia, Szatmár megye)



# Fordító szoftver?





# Téves nevek az alkalmazásokban

Könyvjelzők Eszközök Súlyó

Útvonaltervező | Magyarország té... x | W Ehrenhausen – Wikipedia x | G raabau - Google keresés x | G ungerdorf - Google keresés x | Gr





kerősítővár/ Keresés

Friss hírek Hivatkozások testresz... Ingyenes Hotmail http://www.uefa.com/ Windows Ingatlan: Repedezik a...

www.mozilla.com/hu/firefox/central/ Hova mennél? Dátum Keresés »

További szűrőfeltételek

### 2015. október 01, Csütörtök

07:25	<b>Kerékerősítővár - Grác</b> 📍 08:20 🚰 🧳 🚗	1700 Ft 2 hely	 zoli1980 (5) ★★★★★
07:25	<b>Kerékerősítővár - Liezen</b> 📍 09:40 🚰 🧳 🚗	3250 Ft 2 hely	 zoli1980 (5) ★★★★★
07:25	<b>Kerékerősítővár - Radstadt</b> 📍 10:35 🚰 🧳 🚗	4100 Ft 2 hely	 zoli1980 (5) ★★★★★
07:25	<b>Kerékerősítővár - Salzburg</b> 📍 11:25 🚰 🧳 🚗	5350 Ft 2 hely	 zoli1980 (5) ★★★★★



# Ehrenhausen (Ausztria)



# A találat és a térkép összezavararodása

Találatok a következőre: **ehrenhausen**

Inkább erre szeretnék rákeresni: erenhausen

**Ehrenhausen Hotel - Teljesen biztonságos fizetés**

[www.booking.com/](https://www.booking.com/)

Nincs foglalási díj. Remek árak.

Foglaljon most - Luxusszállodák - Biztonságos foglalás - Nemrég foglalt

**Ehrenhausen – Wikipedia**

<https://de.wikipedia.org/wiki/Ehrenhausen> Oldal lefordítása

**Ehrenhausen** (slowenisch Ernovž) ist ein Ort in der Steiermark mit 1019 Einwohnern (Stand: 31. Oktober 2013). Er war namensgebend für eine Marktgemeinde ...

Geografie - Geschichte - Kultur und Sehenswürdigkeiten - Freizeit

**Ehrenhausen - Wikipedia, the free encyclopedia**

<https://en.wikipedia.org/wiki/Ehrenhausen> Oldal lefordítása

The district was at one time the seat of a branch of the Eggenberg dynasty and the Schlossberg to **Ehrenhausen** features the mausoleum of Ruprecht von ...

**Marktgemeinde Ehrenhausen an der Weinstraße - .**

[www.ehrenhausen-gv.at/](http://www.ehrenhausen-gv.at/) Oldal lefordítása

Informationen aus Politik, Verwaltung und Wirtschaft sowie Hinweise zu Kultur, Landschaft, Veranstaltungen und Kunst. Mit einer Bildergalerie aktueller ...



## Élőbecsület

Település, Ausztria

**Terület:** 3,03 km<sup>2</sup>

**Időjárás:** 64 °F (18 °C), szélirány: DK, sebessége: 7 mph (11 km/óra), páratartalom: 52%

**Népesség:** 1 059 (2009. ápr. 1.)

**Helyi idő:** kedd 13:30

*Visszajelzés*

Itt a vége,  
fuss el véle!