

# Jogász(ok) a földmérők földjén

dr. Mészáros Levente – Purger Zoltán – Kovács László – dr. Pintér László

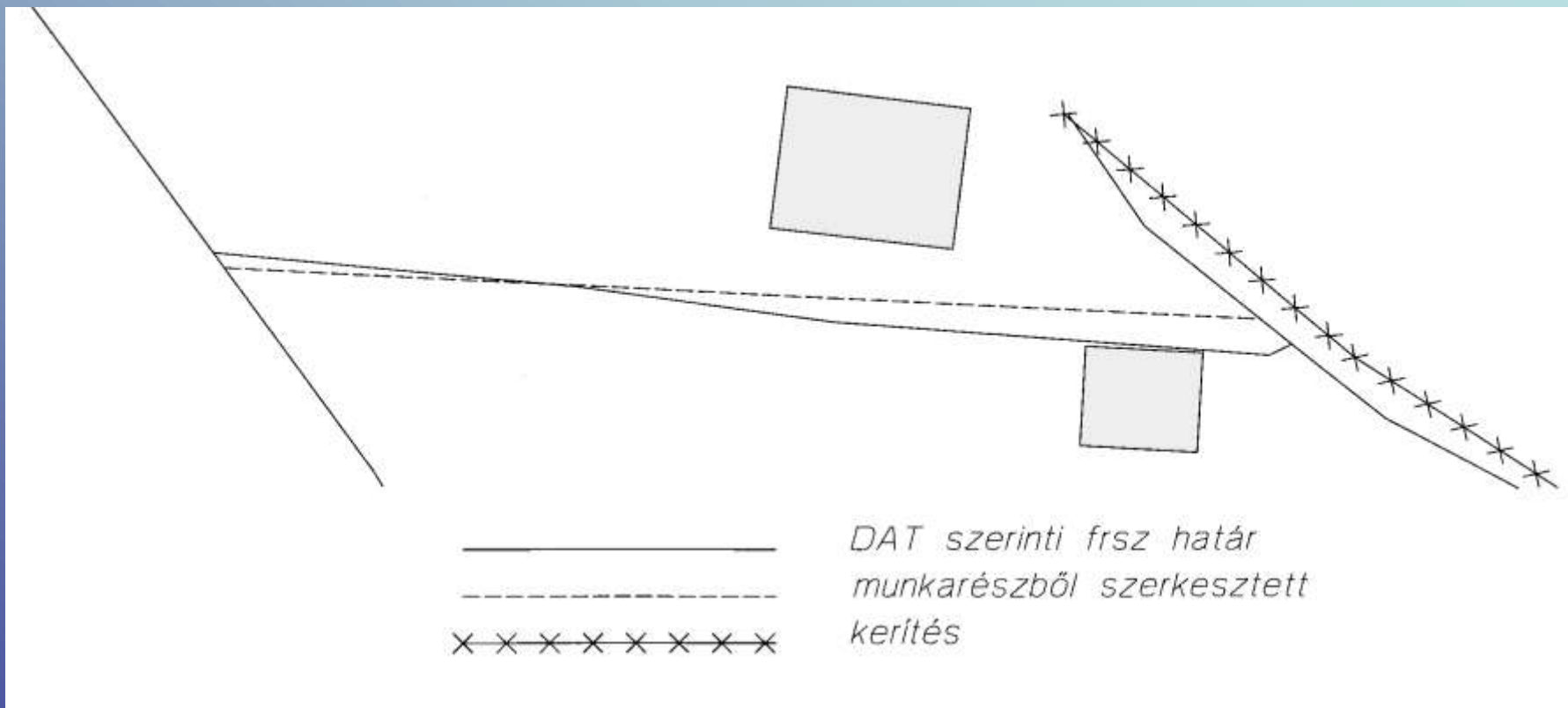
Zala Megyei Kormányhivatal Földhivatala

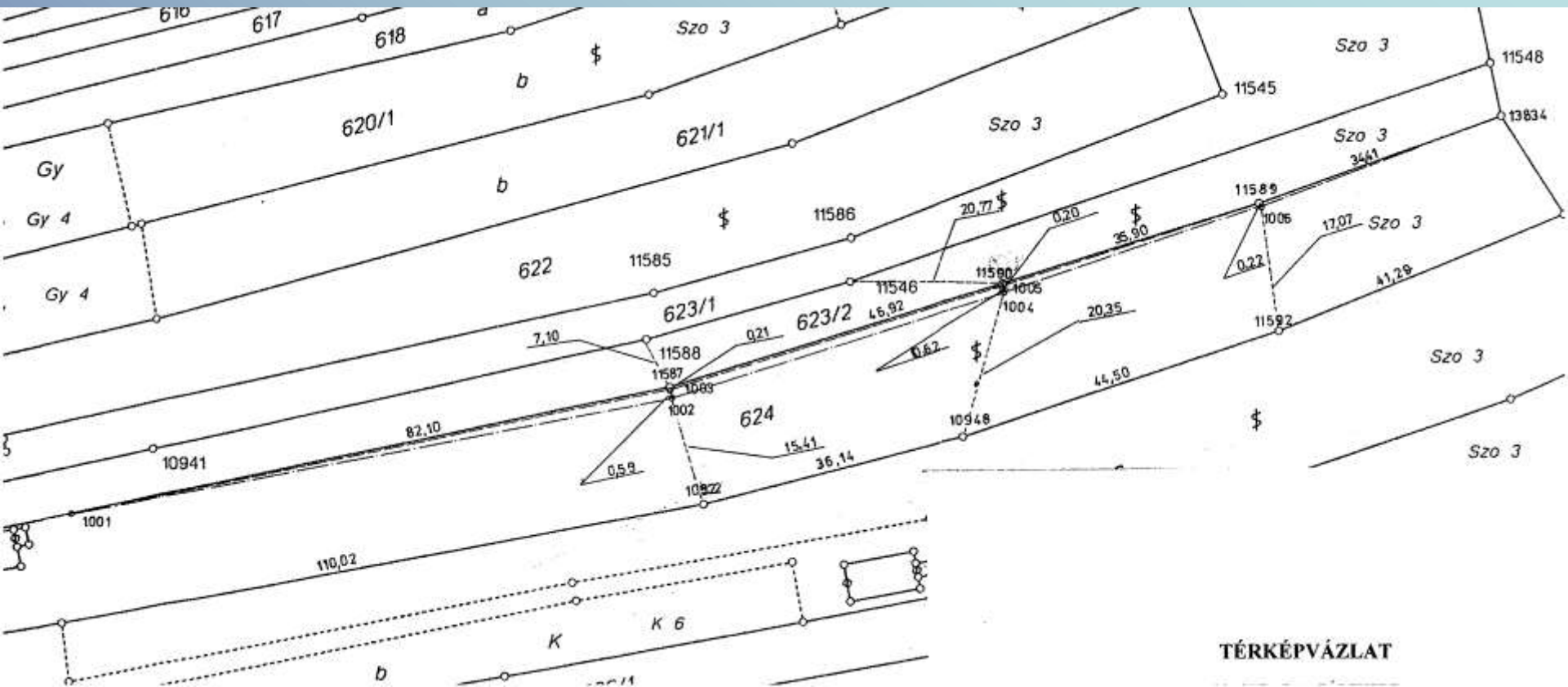
**Az egyik legnagyobb vitákat kiváltó jogértelmezés a földmérési és térképészeti tevékenységről szóló 1996. évi LXXVI. törvény (Fttv.) 11.§ (7) bekezdése, valamint a földmérési és térképészeti tevékenységről szóló 1996. évi LXXVI. törvény végrehajtásáról szóló 16/1997. (III. 5.) FM rendelet (Vhr.) 23.§ (1) bekezdése vonatkozásában alakult ki – a Vhr. e rendelkezése ma már nincs hatályban, azonban ezzel azonos rendelkezést tartalmaz a 46/2010. (IV.27.) FVM rendelet 59.§ (2) bekezdése.**

**felmérési, térképezési vagy területszámítási hiba esetén  
az ingatlanügyi hatóság az alaptérképet, illetve a hozzá  
tartozó területi adatokat bármikor, hivatalból is  
kijavíthatja**

**a felmérési, térképezési, területszámítási hiba kijavítása  
nem érinti és nem változtatja meg a természetbeni  
határvonalat és a birtoklási viszonyokat**

**Az Fttv. 11.§ (3) bekezdése szerint a földrészlet tulajdonosa (használója) köteles együttműködni a felmérővel annak érdekében, hogy az alaptérkép a földrészletek határvonalait a tényleges tulajdoni viszonyoknak megfelelően ábrázolja.**





TÉRKEPÁBRÁZOLÁS



2-024/2010  
Evy.: 3/2010

Nagyrada Község, város  
Zártkör

A munkavégző neve  
Munkaszám: 29/2008  
2-390/2008  
Evy. 2/2008

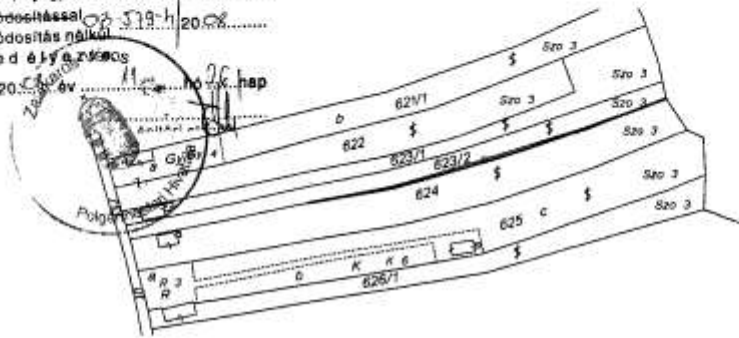
## VÁLTOZÁSI VÁZRAJZ

a 623/2 és 624 helyrajzi számú földrészletek határrendezéséről.

Méretarány: 1:2000

Szelvényszám: 32-322-21

ALÁKAROS VÁROS POLGÁRMESTERI HIVATALA  
749 Zalakaros, Gyógyfürdő tér 1. Tel.: (93)340-100  
észerői módosítással  
módosítás nélkül  
ilatt engedélyezéssel  
Zalakaros, 2008. év. május 26. nap



Változás előtt							Változás után							
Helyrajzi szám	Álrészlet		Min. d.	Terület		AK	Helyrajzi szám	Álrészlet		Min. d.	Terület		AK	Jegyzet
	jel	műv. ág		ha	m <sup>2</sup>			jel	műv. ág		ha	m <sup>2</sup>		
623/2	Szőlő	3	—	1535	9,61	623/2	Szőlő	3	—	1626	10,18			
624	Szőlő és gazdasági épület	3	—	3637	22,77	624	Szőlő és gazdasági épület	3	—	3546	22,20			
<b>Összesen:</b>														

A változás akaratának megfelelően  
Helyrajzi vázrajz

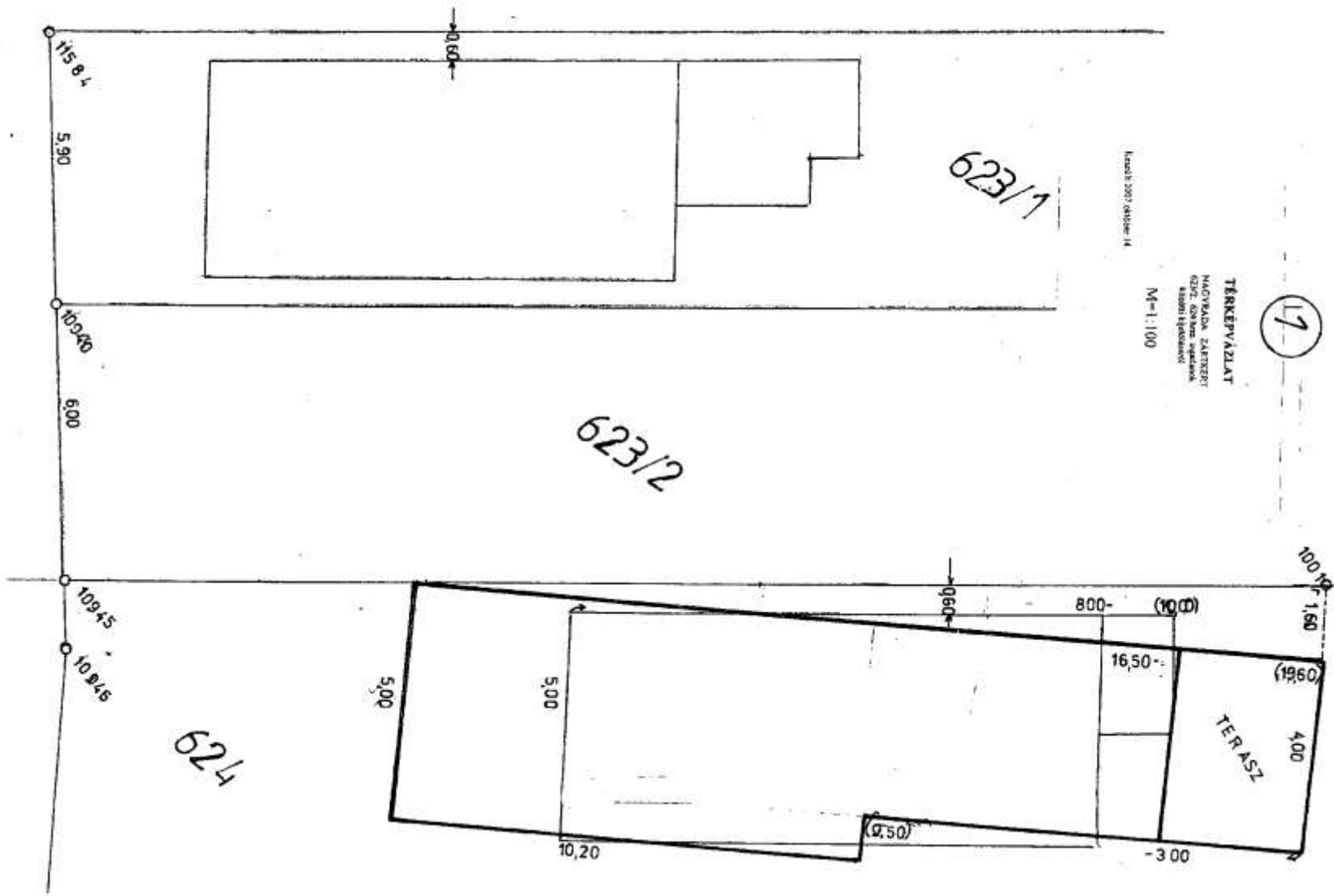
Készítette: Nagyradai Zoltán, 2008.05.28.  
Készítéskor az önkormányzat és a községi önkormányzat együttes hatáskörében.  
2010 JUN 24  
Ez a változási vázrajz megfelel az érvényben lévő F.2. Szabályzat tartalmi és pontosságai előírásainak.  
VARGA JOZSEF  
Nagyradai Községi Önkormányzat elnöke  
2008 JUN 24  
Nagyradai Község, 2008. május 26. nap  
Zártkör

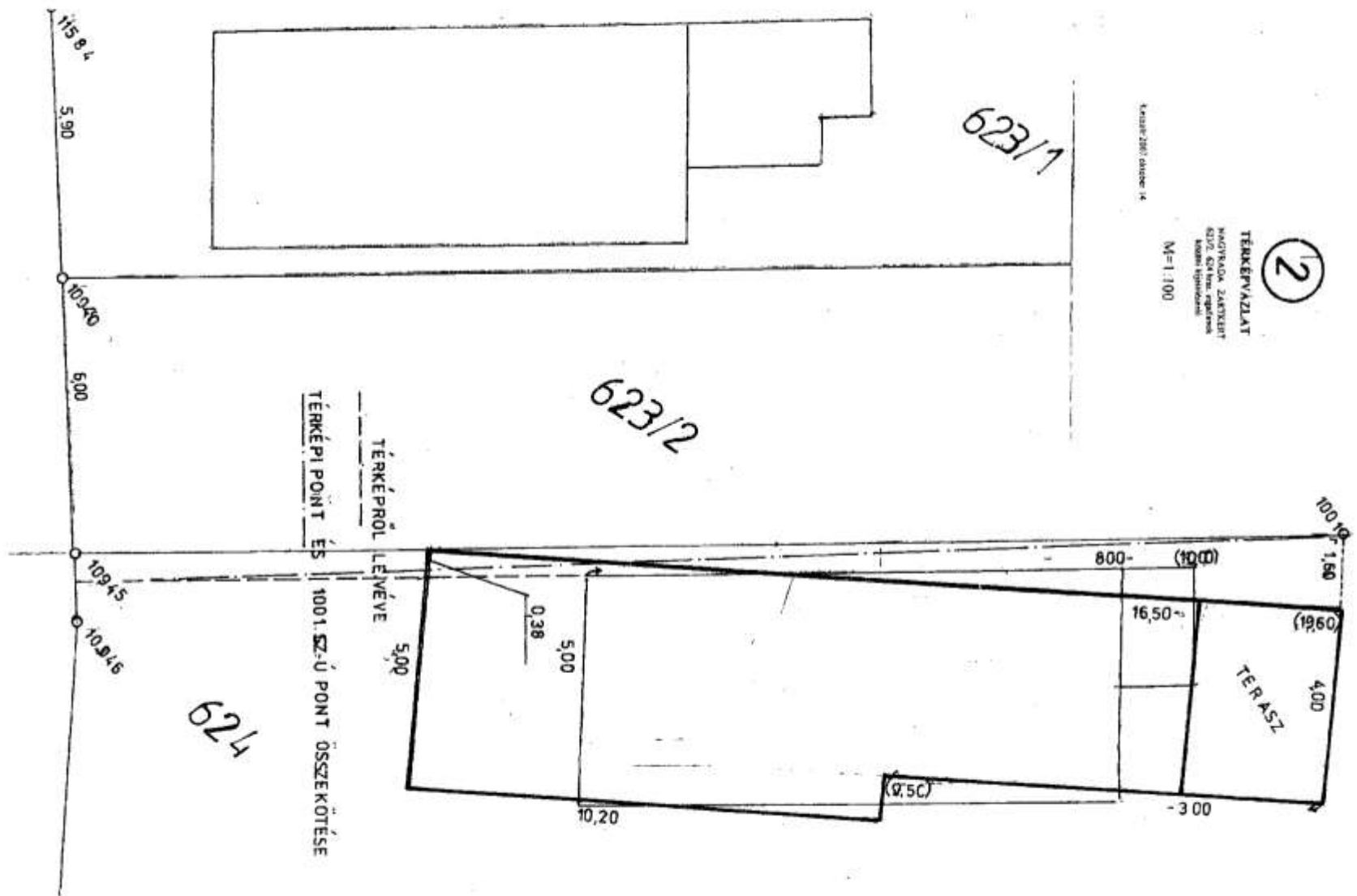


Felelni az a



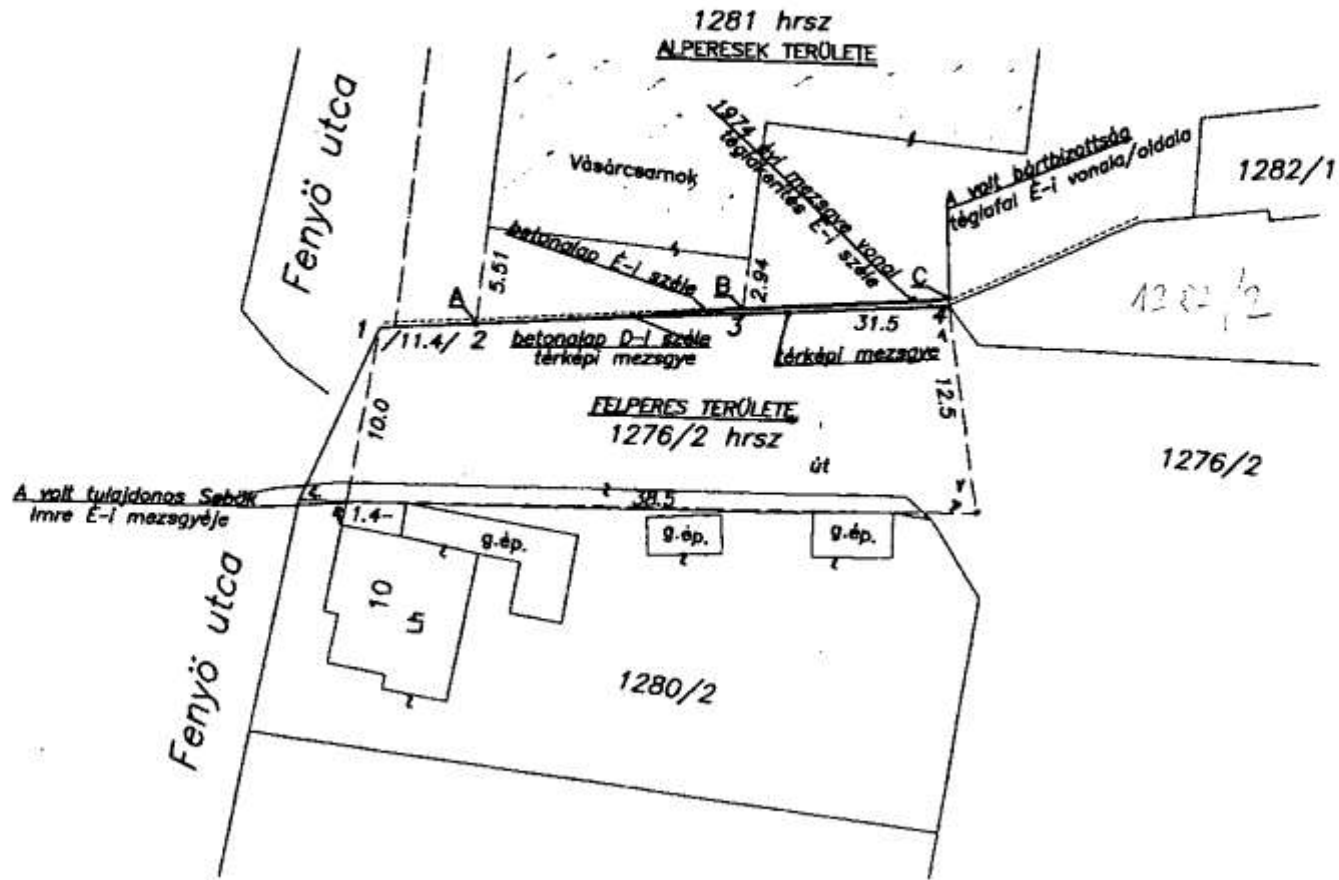






### III.SZ. VÁZRAJZ

Az 1974 évi és korábbi térkép szerinti mezsgye  
vonal kitézése



# Köszönöm a figyelmet!

## A SZERZŐ(K) ELÉRHETŐSÉGE:

Zala Megyei Kormányhivatal Földhivatala

Zalaegerszeg, Mártírok útja 35-39.

dr. Mészáros Levente 92/597-602, m.levente@zalaszam.hu

Purger Zoltán 92/597-605, purger@takarnet.hu

Kovács László 92/597-608, kovacs.l@takarnet.hu

dr. Pintér László 92/597-678, pinter.laszlo@takarnet.hu





Felelni az alapkérdésekre – Székesfehérvár – 2012. március 14.







Felelni az alapkérdésekre – Székesfehérvár – 2012. március 14.