



Vízgazdálkodás védett területeken

Horoszné Gulyás Margit



A projekt

- **WAREMA** (Water resources management in protected areas): Vízkészlet-gazdálkodás **védett területeken**
- EU-s pályázat
- Interreg III B CADSES programon belül
- 2006.06.01 – 2008.05.05. (2006.08.17)
- 6 partner – 2 magyar
- Víz Keretirányelv



A projekt

- Célja: Az érintettek bevonása integrált területi tervezési koncepció kidolgozásához
- Új területi és vízkészlet-gazdálkodási stratégia kialakítása szükséges → próba projekten keresztül
- Fenntartható regionális fejlesztés a helyi erőforrások bevonásával



A projekt

Célcsoportok:

1. Minden vízgazdálkodásban érintett szereplő, mint vízügyi igazgatóság és szakhatóság, helyi hatóságok, vízi közmű és csatornahálózatért felelős szervek stb.
2. Területi tervezéssel foglalkozó intézmények akár a vízgyűjtőn vannak, akár nem.
3. Helyi lakosság
4. Közvetetten érintettek (pl. turisták, földtulajdonosok, földhasználók, haszonélvezők stb).

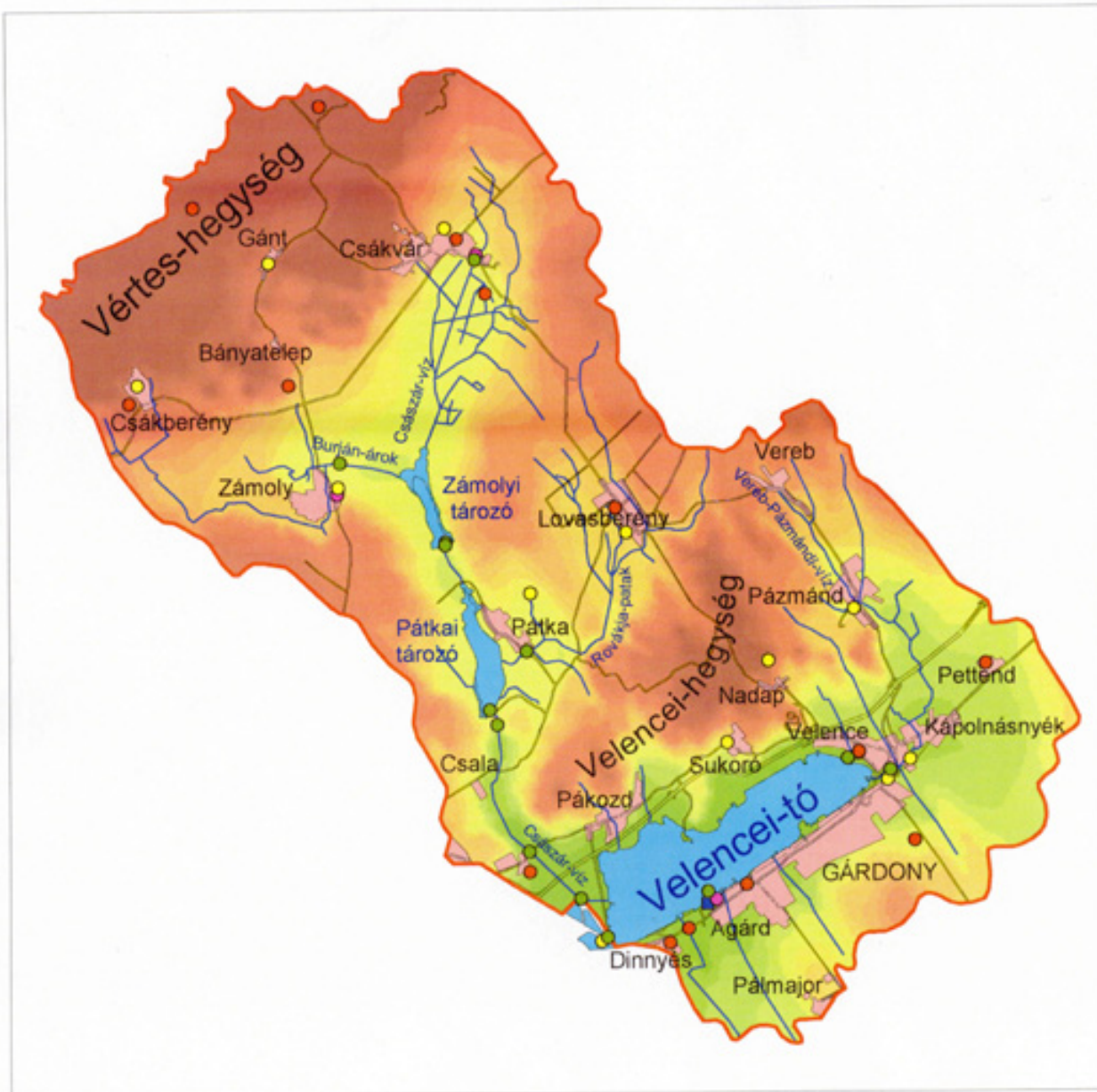
A Velencei-tó vízgyűjtője



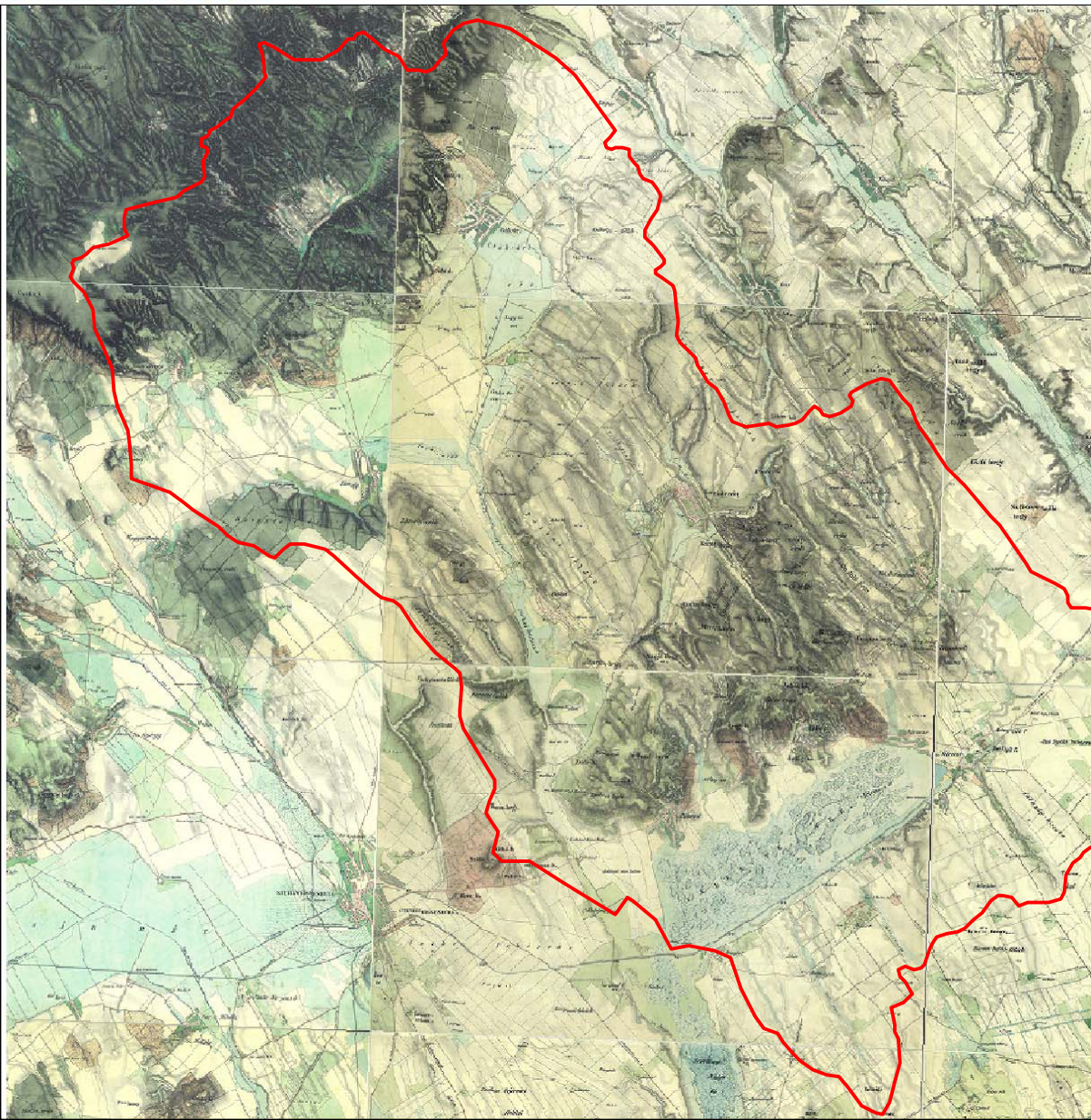
Vízrajzi állomások

- Felszíni állomás
- Felszín alatti állomás
- Csapadékmérő
- Hómérő
- Klímaállomás

4 0 4 8 kilométer




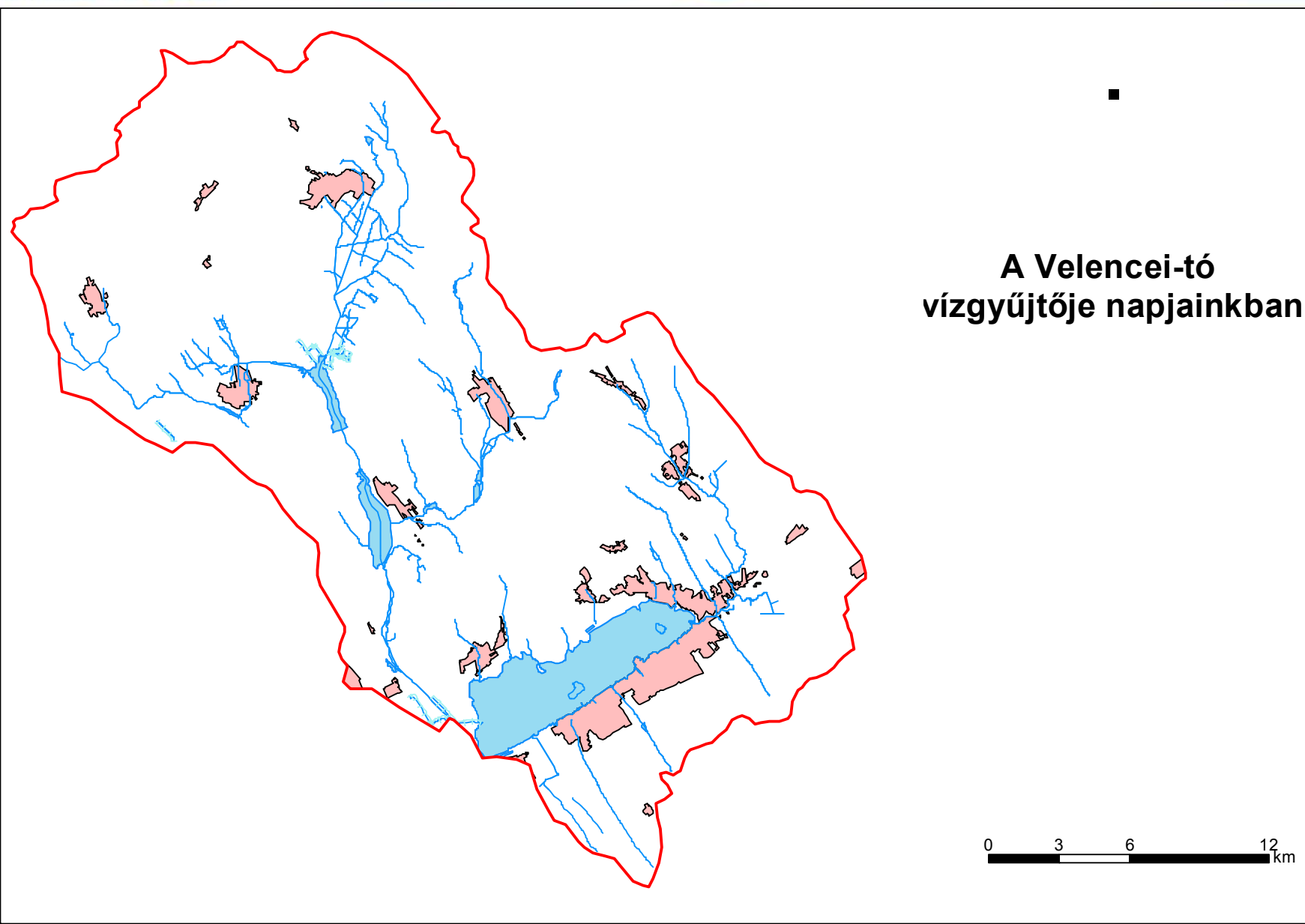
1. ábra

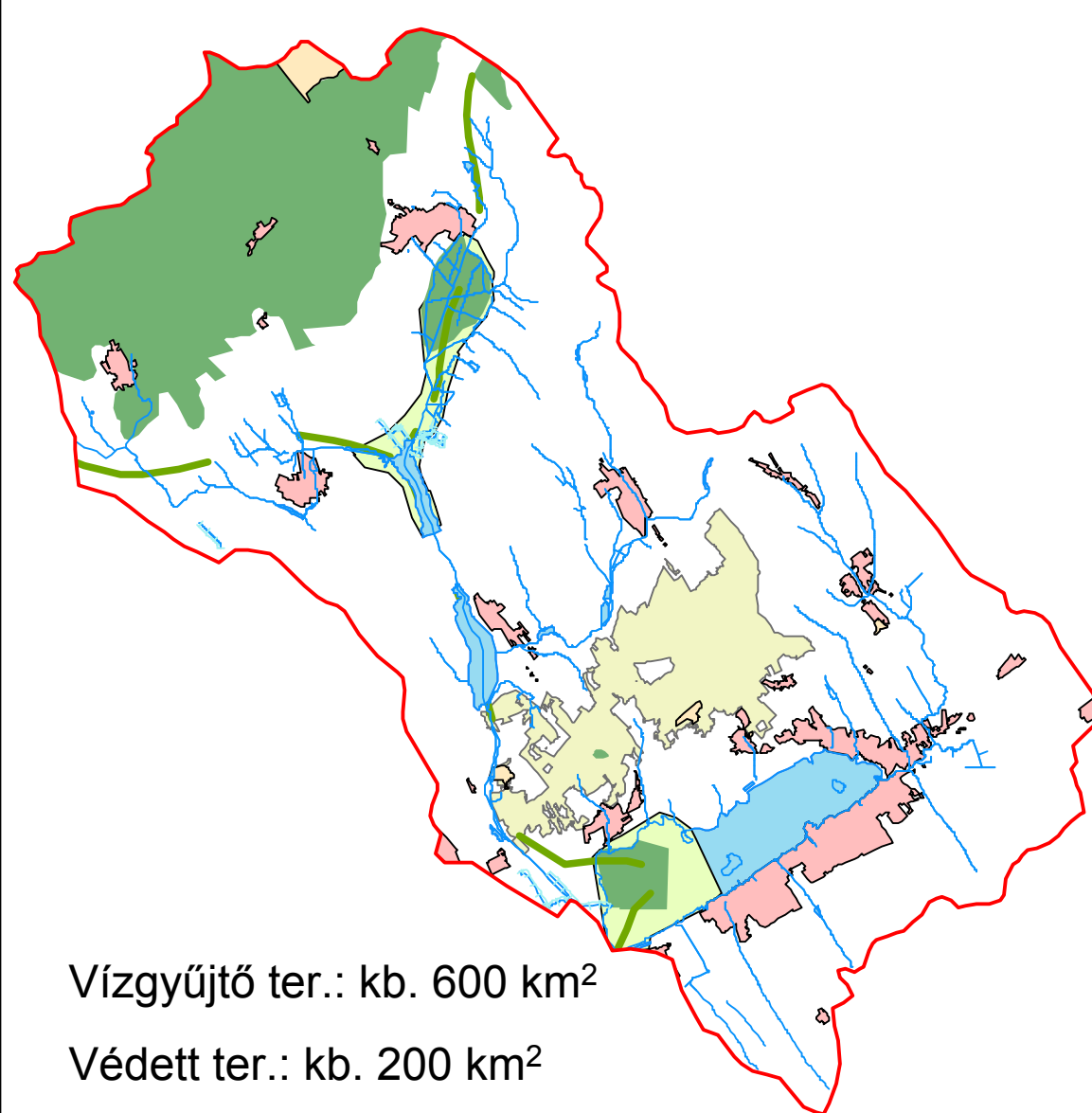


■

**A Velencei-tó
vízgyűjtője a II. katonai
felmérés idején
(1806 - 1869)**





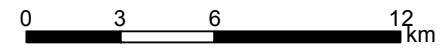


A Velencei-tó vízgyűjtőjén lévő védett területek




Vízgyűjtő ter.: kb. 600 km²

Védett ter.: kb. 200 km²





Forrás: <http://maps.google.com>



Fotó: Bődő Viktória



PROJECT PART FINANCED
BY THE EUROPEAN UNION



Fotó: Bődó Viktória





A VELENCEI MADÁRREZERVÁTUM ÉS DINNYÉS

FOTÓ:
REMETEI ZOLTÁN



DINNYÉS

FOTÓ:
FARAGÓ FERENC



A VELENCEI-TÓ DINNYÉSNÉL



VELENKEI MADÁRREZERVÁTUM



Védett területek

- Mit jelent a védettség?
- Milyen védettségi típusok vannak?
- Ezek közül mi található meg a vízgyűjtőn?
- Problémák?



Védett területek

-Mit jelent a védettség?

-**Természetvédelem:** föld, víz, élővilág, táj – az ezeket veszélyeztető jelenségek okainak feltárása, a károsodások megelőzése, elhárítása, csökkentése

-Hatósági, gazdálkodási, műszaki, tudományos, kulturális feladatokat jelent!!!



Védett területek

-Milyen védettségi típusok vannak?

-Tárgya: földtani érték, víztani érték, növénytani érték, állattani érték, tájképi érték, kultúrtörténeti érték, természeti területek és élőhelyek

-Védelem alapján: nemzeti park, tájvédelmi körzet, természetvédelmi terület, természeti emlék



Védett területek

-Milyen védettségi típusok vannak?

-Natura2000

-Ramsar

-ÉTT: Érzékeny Természeti Területek



Védett területek

- Ezek közül mi található meg a vízgyűjtőn?
- Tájvédelmi körzet (Vértes)
- Természetvédelmi terület
- Natura2000
- Ramsar
- ÉTT



Dinnyési Fertő és Velencei Madárrezervátum




Forrás: <http://maps.google.com>

Image © 2007 TerraMetrics

Pointer 47°10'14.05" N 18°37'00.63" E elev 408 ft

Streaming ||||| 100%

Eye alt 27409 ft



Forrás: <http://maps.google.com>

Vértess TK és Csíkvarsai-rét (ÉTT)







Forrás: <http://maps.google.com>



Velencei-hegység



Védett területek

-Problémák?

-Földhasználat: mezőgazdaság (gyep-, szántó-, nádgazdálkodás), halászat, erdőgazdálkodás, halgazdálkodás, természetvédelem és kutatás, vízgazdálkodás, turizmus, vadászat, vadgazdálkodás

-Veszélyeztető tényezők: madarak zavarása, vízgazdálkodási problémák, növényzet égetése, turizmus, intenzív erdőgazdálkodás, iparosítás, városiasodás, kitermelő iparágak



Köszönöm a figyelmet!