

Hétfő déltől

2002. március 11.

Technika Háza (Rákóczi u. 25.)

11:00-16:00

Regisztráció

Hétfő délután

2002. március 11.

Technika Háza (Elnök:Busics György)

14:00-14:25

Szabó Gyula színművész
Üzenet egykori iskolába
(Ady Endre verse)
Kolozsár József a NyME rektora
Rektori köszöntő
Warvasovszky Tihamér
Székesfehérvár polgármestere
A befogadó város köszöntője
Kőszegi Géza az FVM FTF
főosztályvezetője
A földügyi szakigazgatás köszönti a 30 éves főiskolát

14:25-14:45

Márkus Béla főigazgató
GEO+informatika: hagyomány és korszerűség

14:45-15:00

Podolcsák Ádám (GEO 1981)
A földhivatalokról fogyasztói szemmel

15:00-15:15

Kolcsár Imre (GEO 1996)
Árvízvédelem és geoinformatika - védelmi munkák, tervezés, kivitelezés

15:15-15:30

Gálicz Zsolt (GEO 1981)
Szénhidrogénszállító vezetékek légi videofelügyelete

15:30-15:45

Gósz Zoltán (GEO 1985)
A minőségbiztosítás kérdései a szőlőgyümölcs kataszterről szóló projektben

15:45-16:00	Sörös István (GEO 1973) A víz szerepe a piramisok építésénél
16:00-16:25	Szünet
16:25-16:40	Hodobay-Böröcz András (GEO 1975) A hajdan volt és a jövő
16:40-16:55	Szabó Gyula (GEO 1973) A Magyar Topográfiai Program és a Magyar Honvédség térképrendszerének átalakítása
16:55-17:10	Józsa János (GEO 1995) Kőszegtől-Veszprémig: az 1:10000-es méretarányú digitális topográfia alakulása a PGT Kft.-nél
17:10-17:25	Sebők Tamás (GEO 1979) Térinformatikával segített mezőgazdaság, avagy a talajtérképezés és a DEM hasznosíthatósága
17:25-17:40	Szabady Zsolt (GEO 1993) Kisvállalatok stratégiai együttműködése a folyamatos fejlődés érdekében
17:40-17:55	Borza Tibor Az aktív GPS hálózat

Hétfő este
2002. március 11.










Főiskola, Pirosalma u. 1-3.




19:00-22.00	Állófogadás, BARÁTI ESZMECSERE Köszöntőt mond: Ágfalvi Mihály, a támogatói elismeréseket átadja: Márkus Béla
-------------	--

Kedd délelőtt

2002. március 12.

Technika Háza (Elnök: Szepes András)

9:00-9:20
 Nagy Géza (GEO 1975) Trimble mérőállomások
9:20-9:35
 Varga Zoltán (GEO 1980) GIS karbantartás zseb PC-vel
9:35-9:50
 Tóth Zoltán (GEO 1986) A térinformatika és a szállításszervezés logisztika kapcsolata
9:50-10:05
 Kovács Csaba (GEO 1982) Leica műszerek
10:05-10:20
 Kulcsár Attila (GEO 1987) Korszerű geodéziai adatfeldolgozás
10:20-10:35
 Nagy Bence (GEO 2001) Trimble GIS/GPS
10:35-11:00
Szünet
11:00-11:15
 Kákonyi Gábor Hatékony információkinyerés légifelvételekből az ERDAS IMAGINE segítségével
11:15-11:30
 Berényi Gábor (GEO 1983) Intelligens térképszerkesztő rendszer
11:30-11:45
 Dely Ferenc Intelligens településprojekt EKN ASP megoldás ismertetése
11:45-12:00

	Baksay Judit (GEO 1995) Web-es technológiák, web-es térképek
12:00-12:15	
	Domokos György Fejlődési lehetőségek a földügyi informatikában korszerű térinformatika alkalmazásával
12:15-12:30	
	Dr. Gross Miklós Korszerű légi távérzékelési módszerek a gyakorlatban

Kedd délután
2002. március 12.

**Pirosalma utca 1-3.,
II. emeleti mérőterem**

13:30-17.30	
MŰSZER- ÉS SZOFTVER KIÁLLÍTÁS Megnyitja: Csepregi Szabolcs	

Kedd délután Szekció A
2002. március 12.

I. előadó (Elnök: Szabó Gyula)

14:00-14:20	
	Boda Géza (GEO 1975) Hivatal vagy szolgáltató?
14:20-14:35	
	Árvolt Gyula (GEO 1978) Állományrendezéstől a digitális külterületi térképig
14:35-14:50	
	Huszár István (GEO 1974) Az elmúlt 3 évtized jelentősebb földbirtokpolitikai intézkedései és szakmai vonatkozásai Fejér megyében
14:50-15:05	
	Szancics Gyula (GEO 1999) A földügyi törvénycsomag végrehajtásának kezdeti földhivatali tapasztalatai
15:05-15:20	

	Herczeg Ferenc (GEO 1984) Városirányítási rendszerek térképi alapjai
15:20-15:35	
	Vass Tamás Digitális térképi alapok aktualizálása a FÖMI adatszolgáltatásának új termékeivel
15:35-15:50	
	Szendrő Dénes A földügyi informatika fejlesztési irányai
15:50-16:05	
	Ponicsán Gábor - Szabó József Külterületi vektoros térképek előállítása
16:05-16:25	
Szünet	
16:25-17:45	
<p>Szakma és hivatal Felkért hozzászólók: Tóth Sándor, Hetényi Ferencné, Rácz Kálmán, Dr. Hankó András, Kovács László, Podolcsák Ádám</p> <p>Fórum a kataszterről Moderátor: Vincze László Témák: Társadalmi igények a hivatallal szemben. Szolgáltatás, vállalkozás és hivatal. Munkamegosztás az NKP projektben.</p>	

Kedd délután Szekció B
2002. március 12.

III. előadó (Elnök: Engler Péter)

14:00-14:20	
	Csepregi Szabolcs A térbeli forgatás
14:20-14:35	
	Róth László Digitális terepmodell
14:35-14:50	
	Alabér László Ma van a holnap tegnapja, avagy illúzió-e a technológiai vízió
14:50-15:05	

Szabó Szilárd
☞ Térinformatika az Interneten
15:05-15:20
Paskó Attila
☞ Digitális térképészeti adatbázisok evolúciója a katonai térképészetben
15:20-15:35
Berenczei Rezső
☞ Diplomatervek a HUNGIS Alapítványnál
15:35-15:50
Deák Ottó - Homolya András
☞ Diplomatervek a Bentley támogatásával a BME Földmérő- és Térinformatika Mérnöki Szakán
15:50-16:05
Blahó Imre
☞ Szakma és oktatás egy 80 éves oktató szemével
16:05-16:25
Szünet
POSZTER ELŐADÁS
Hussein M. Abdulmuttalib (Dubai)
Quality Investigation of Dubai Digital Terrain Model And Its Reliability For The Production Of Digital Orthophotos
Köles László 📧 📧
Térinformatikai adatok tudásbázisán alapuló intelligens keresőmotor
Kollár József - Tamás János - Kóthay László 📧 📧 📧 📧
A Berettyó - Sebes-Körös térség talajvíz viszonyainak vizsgálata
16:25-17:45
Szakma és oktatás
Felkért hozzászólók: Gaál Róbert, Szabóné Szalánczi Erika, Kis Papp László, Heilmann János, Baboss Csaba, Batizné Ferdinánd Judit, Dede Károly, Kovács Miklós...
Fórum az oktatásról
Moderátor: Márkus Béla
Témák: Társadalmi igények az oktatással szemben. Lesz-e hallgatói és oktatói utánpótlás? Mit és hogyan oktassunk? Van-e egymásra épülés?

Kedd este
2002. március 12.

Szent István Művelődési Ház
(Liszt F. u. 1.)

19:30-23.00

ÜNNEPI SZAKESTÉLY

Szerda délelőtt
2002. március 13.

Technika Háza (elnök: Joó István)

9:00-9:20

Apagy **Géza**
☞ A földügyi szakigazgatás az EU csatlakozás
küszöbén

9:20-9:35

Bráth **Mária**
☞ A földügy jövője az ingatlannyilvántartás
területén

9:35-9:50

Wirnhardt Csaba és társai
☞ A földalapú támogatások távérzékeléses
ellenőrzésének programja (1999-2001)

9:50-10:05

Mihály **Szabolcs**
☞ A digitális topográfiai adatbázis tartalma és
közös vonásai a DAT-tal

10:05-10:20

Osskó **András**
☞ A 3D kataszter problémái

10:20-10:35

Fekete **István**
☞ IIER térképi alapjainak megteremtése

10:35-10:50

Riegler **Péter**
☞ Vidékfejlesztés? Birtokrendezés?

10:50-11:20

Szünet

11:20-11:35 **(elnök: Márkus Béla)**

Balsay István *ogy. képviselő, az Ogy. Területfejlsz. Biz. elnöke*
Területfejlesztési koncepciók

11:35-11:50

Winkler Péter
Magyarország ortofotó programja - eddigi eredmények és tapasztalatok

11:50-12:05

Niklasz László - Pintér László
Mi jó fő az ÜST-ben? avagy az Ültetvény Statisztikai Térinformatikai Rendszer haszna

12:05-12:20

Remetey Fülöpp Gábor
A nemzetközi kapcsolatok szerepe a térinformatikában az ANP tükrében

12:20-12:35

Csabina Zoltán
Pályázatok és projektek: kulcs a sikeres pályázáshoz

12:35-13:00

FÓRUM

Zárszó: Márkus Béla